



Αρ.Πρωτ.Κτημ.: 38759 ΕΞΕ 2025

Ημ/νία: 21/03/2025

**ΕΛΛΗΝΙΚΗ ΔΗΜΟΚΡΑΤΙΑ
ΥΠΟΥΡΓΕΙΟ ΕΘΝΙΚΗΣ ΟΙΚΟΝΟΜΙΑΣ
ΚΑΙ ΟΙΚΟΝΟΜΙΚΩΝ**

ΓΕΝΙΚΗ ΓΡΑΜΜΑΤΕΙΑ
ΔΗΜΟΣΙΑΣ ΠΕΡΙΟΥΣΙΑΣ
ΓΕΝΙΚΗ ΔΙΕΥΘΥΝΣΗ
ΔΗΜΟΣΙΑΣ ΠΕΡΙΟΥΣΙΑΣ ΚΑΙ
ΚΟΙΝΩΦΕΛΩΝ ΠΕΡΙΟΥΣΙΩΝ

Κτηματική Υπηρεσία Θεσσαλονίκης

Ταχ. Δ/ση: Αγίας Σοφίας 52

Τ.Κ.: 546 35, Θεσσαλονίκη

Τηλέφωνο: 2313 336 541

email: ky-thessalonikis@gspp.gr

**ΔΙΑΚΗΡΥΞΗ ΕΠΑΝΑΛΗΠΤΙΚΗΣ ΔΗΜΟΠΡΑΣΙΑΣ
ΤΟΥ ΠΡΟΪΣΤΑΜΕΝΟΥ Δ/ΝΣΗΣ
ΤΗΣ ΚΤΗΜΑΤΙΚΗΣ ΥΠΗΡΕΣΙΑΣ ΘΕΣΣΑΛΟΝΙΚΗΣ
ΓΙΑ ΠΡΟΣΚΛΗΣΗ ΕΚΔΗΛΩΣΗΣ ΕΝΔΙΑΦΕΡΟΝΤΟΣ**

**ΜΕ ΘΕΜΑ ΤΗΝ ΠΑΡΑΧΩΡΗΣΗ ΤΟΥ ΔΙΚΑΙΩΜΑΤΟΣ ΑΠΛΗΣ ΧΡΗΣΗΣ ΑΙΓΙΑΛΟΥ &
ΚΟΙΝΟΧΡΗΣΤΗΣ ΠΑΡΑΛΙΑΣ ΜΕ ΗΛΕΚΤΡΟΝΙΚΗ ΔΗΜΟΠΡΑΣΙΑ
ΣΕ ΘΕΣΕΙΣ ΤΩΝ ΔΗΜΩΝ Ν.ΠΡΟΠΟΝΤΙΔΑΣ ΚΑΙ ΚΑΣΣΑΝΔΡΑΣ ΤΗΣ ΠΕ ΧΑΛΚΙΔΙΚΗΣ**

Έχοντας υπόψη:

1. Τις διατάξεις του άρθρου 10 του ν. 5092/2024 (Α' 33) «Όροι αξιοποίησης της δημόσιας περιουσίας στις παραθαλάσσιες περιοχές και άλλες διατάξεις», όπως ισχύει.
2. Τις διατάξεις του ΠΔ 142/2017 «Οργανισμός του Υπουργείου Οικονομικών (Α' 181).
3. Την με αριθμό 61596ΕΞ2024/29-4-2024 Απόφαση του Υπουργού Εθνικής Οικονομίας και Οικονομικών (ΑΔΑ: 9ΩΨΗΗ-ΠΚΤ) «Επέκταση χωρικής αρμοδιότητας των Κτηματικών Υπηρεσιών Πειραιά-νήσων και Δυτικής Αττικής, Θεσσαλονίκης και Δωδεκανήσων Α' της Γενικής Διεύθυνσης Δημόσιας Περιουσίας και Κοινοφελών Περιουσιών της Γενικής Γραμματείας Δημόσιας Περιουσίας του Υπουργείου Εθνικής Οικονομίας και Οικονομικών».
4. Τις διατάξεις της με αριθμ. 57878 ΕΞ 2024/22-04-2024 (Β' 2419) κοινής απόφασης των Υπουργών Εθνικής Οικονομίας και Οικονομικών & Περιβάλλοντος και Ενέργειας, «Εξειδίκευση α) γενικών όρων και περιορισμών για την παραχώρηση απλής χρήσης αιγιαλού, παραλίας, όχθης, παρόχθιας ζώνης, υδάτινου στοιχείου θάλασσας, λιμνοθάλασσας, λίμνης και κοίτης πλεύσιμου ποταμού, καθώς και όρων με σκοπό τη διασφάλιση της κοινοχρησίας και της προστασίας του περιβάλλοντος, β) των τεχνικών

προδιαγραφών των κινητών στοιχείων που τοποθετούνται στον αιγιαλό και την παραλία προς εξυπηρέτηση του κοινού και ορισμός προτύπων συμβάσεων παραχώρησης απλής χρήσης αιγιαλού και παραλίας».

5. Την με αριθμ. 58972ΕΞ2024/23-4-2024 (Β' 2425) κοινή απόφαση των Υπουργών Εθνικής Οικονομίας και Οικονομικών & Ψηφιακής Διακυβέρνησης, «Διαδικασία διεξαγωγής πλειοδοτικών δημοπρασιών για την παραχώρηση απλής χρήσης τμήματος αιγιαλού, παραλίας, όχθης και παρόχθιας ζώνης μεγάλων λιμνών και πλεύσιμων ποταμών, η οποία προβλέπεται στα άρθρα 9 και 10 του ν. 5092/2024 (Α' 33).»
6. Την με αριθμό 6426ΕΞ2025/15.1.2025 (ΑΔΑ:637ΓΗ-1ΒΘ) απόφαση της Προϊσταμένης της Γενικής Διεύθυνσης Δημόσιας Περιουσίας & Κοινωφελών Περιουσιών του Υπουργείου Εθνικής Οικονομίας & Οικονομικών «Καθορισμός των τμημάτων αιγιαλού και παραλίας που επιτρέπεται να παραχωρηθούν για απλή χρήση κατόπιν πλειοδοτικής δημοπρασίας έτους 2025».
7. Την με αριθμό 31498ΕΞ2025/20.2.2025 (ΑΔΑ:ΨΖ3ΙΗ-6ΞΝ) απόφαση της Προϊσταμένης της Γενικής Διεύθυνσης Δημόσιας Περιουσίας & Κοινωφελών Περιουσιών του Υπουργείου Εθνικής Οικονομίας & Οικονομικών «Τροποποίηση-συμπλήρωση της υπ'αρ.6426/ΕΞ2025/15-1-2025 (ΑΔΑ:637ΓΗ-1ΒΘ) απόφασης της Γενικής Διεύθυνσης Δημόσιας Περιουσίας & Κοινωφελών Περιουσιών, με θέμα: "Καθορισμός των τμημάτων αιγιαλού και παραλίας που επιτρέπεται να παραχωρηθούν για απλή χρήση κατόπιν πλειοδοτικής δημοπρασίας έτους 2025"».
8. Την με αριθμ. πρωτ. 28574 ΕΞΕ 2025/27.2.2025 (ΑΔΑ 6ΚΝ6Η-19Γ) Διακήρυξη του Προϊσταμένου της Κτηματικής Υπηρεσίας Θεσσαλονίκης (Κ.Υ.Θ.).
9. Την με αριθμ. πρωτ. 38723 ΕΞΕ 2025/21.3.2025 (ΑΔΑ 9950Η-ΧΡΦ) Απόφαση έγκρισης αποτελεσμάτων της δημοπρασίας που διεξήχθη στις 21-3-2025 .

Διακηρύσσει ότι :

Με τους όρους και τις υποχρεώσεις της με αριθμ. πρωτ. 28574 ΕΞΕ 2025/27.2.2025 (ΑΔΑ 6ΚΝ6Η-19Γ) αρχικής Διακήρυξης του Προϊσταμένου της Κ.Υ.Θ. **επαναλαμβάνεται** η δημοπρασία την **28η** του μηνός **Μαρτίου** του έτους **2025**, ημέρα **Παρασκευή** και με **ώρα έναρξης 13:30**, για την παραχώρηση του δικαιώματος απλής χρήσης αιγιαλού και κοινόχρηστης παραλίας, σε θέσεις της Π.Ε. Χαλκιδικής (Δήμος Νέας Προποντίδας και Δήμος Κασσάνδρας), όπως αυτές αναλυτικά περιγράφονται παρακάτω:

Α.ΥΠΟ ΔΗΜΟΠΡΑΤΗΣΗ ΘΕΣΕΙΣ ΗΛΕΚΤΡΟΝΙΚΗΣ ΔΗΜΟΠΡΑΣΙΑΣ

Α1. Υπό δημοπράτηση θέση (επιφάνεια – σκοπός - τιμή εκκίνησης)**Δήμος Νέας Προποντίδας / ΠΕ Χαλκιδικής**

ΚΩΔΙΚΟΣ Θέσης **ΧΑΛΚΠΡΟ66: Ν.ΚΑΛΛΙΚΡΑΤΕΙΑ**, συνολικού εμβαδού **Ε=500,00τ.μ.**, με σκοπό παραχώρησης την τοποθέτηση ομπρελών και ξαπλωστρών και με τιμή εκκίνησης **7.500,00 €/έτος**

ΔΙΑΡΚΕΙΑ ΠΑΡΑΧΩΡΗΣΗΣ: Ένα (1) έτος**ΣΥΝΤΕΤΑΓΜΕΝΕΣ:****ΟΜΠΡΕΛΕΣ – ΞΑΠΛΩΣΤΡΕΣ:**

Α Χ=425218,62 Υ=4460145,69

Β Χ=425265,91 Υ=4460129,46

Γ Χ=425262,66 Υ=4460120,00

Δ Χ=425215,37 Υ=4460136,23

Α2. Υπό δημοπράτηση θέση (επιφάνεια – σκοπός - τιμή εκκίνησης)**Δήμος Νέας Προποντίδας / ΠΕ Χαλκιδικής**

ΚΩΔΙΚΟΣ Θέσης **ΧΑΛΚΠΡΟ67: Ν.ΚΑΛΛΙΚΡΑΤΕΙΑ**, συνολικού εμβαδού **Ε=200,00τ.μ.**, με σκοπό παραχώρησης την τοποθέτηση ομπρελών και ξαπλωστρών και με τιμή εκκίνησης **3.000,00€/έτος**

ΔΙΑΡΚΕΙΑ ΠΑΡΑΧΩΡΗΣΗΣ: Ένα (1) έτος**ΣΥΝΤΕΤΑΓΜΕΝΕΣ:****ΟΜΠΡΕΛΕΣ – ΞΑΠΛΩΣΤΡΕΣ:**

Α Χ=425272,29 Υ=4460123,98

Β Χ=425289,87 Υ=4460114,45

Γ Χ=425285,11 Υ=4460105,66

Δ Χ=425267,53 Υ=4460115,19

Α3. Υπό δημοπράτηση θέση (επιφάνεια – σκοπός - τιμή εκκίνησης)**Δήμος Νέας Προποντίδας / ΠΕ Χαλκιδικής**

ΚΩΔΙΚΟΣ θέσης **ΧΑΛΚΠΡΟ68**: ΑΓ. ΜΑΜΑΣ, συνολικού εμβαδού **E=100,00** τ.μ., με σκοπό παραχώρησης την εκμίσθωση θαλάσσιων μέσων αναψυχής και με τιμή εκκίνησης **3.000,00 €**/έτος

ΔΙΑΡΚΕΙΑ ΠΑΡΑΧΩΡΗΣΗΣ: Ένα (1) έτος

ΣΥΝΤΕΤΑΓΜΕΝΕΣ:**ΘΑΛΑΣΣΙΑ ΜΕΣΑ ΑΝΑΨΥΧΗΣ:**

A X=442860,32 Y=4450383,27

B X=442866,56 Y=4450383,45

Γ X=442867,01 Y=4450367,45

Δ X=442860,77 Y=4450367,28

Α4. Υπό δημοπράτηση θέση (επιφάνεια – σκοπός - τιμή εκκίνησης)**Δήμος Νέας Προποντίδας / ΠΕ Χαλκιδικής**

ΚΩΔΙΚΟΣ θέσης **ΧΑΛΚΠΡΟ73**: Ν.ΠΟΤΙΔΑΙΑ, συνολικού εμβαδού **E=235,54** τ.μ., με σκοπό παραχώρησης την τοποθέτηση ομπρελών και ξαπλωστρών και με τιμή εκκίνησης **3.533,10 €**/έτος

ΔΙΑΡΚΕΙΑ ΠΑΡΑΧΩΡΗΣΗΣ: Ένα (1) έτος

ΣΥΝΤΕΤΑΓΜΕΝΕΣ:**ΟΜΠΡΕΛΕΣ – ΞΑΠΛΩΣΤΡΕΣ:**

A X=443176,768 Y=4449407,377

B X=443215,749 Y=4449412,755

Γ X=443215,837 Y=4449406,755

Δ X=443176,768 Y=4449401,318

Α5. Υπό δημοπράτηση θέση (επιφάνεια – σκοπός - τιμή εκκίνησης)

Δήμος Νέας Προποντίδας / ΠΕ Χαλκιδικής

ΚΩΔΙΚΟΣ Θέσης ΧΑΛΚΠΡΟ75: ΒΕΡΓΙΑ, συνολικού εμβαδού Ε=500,00 τ.μ., με σκοπό παραχώρησης την τοποθέτηση ομπρελών και ξαπλωστρών και με τιμή εκκίνησης 7.500,00 €/έτος

ΔΙΑΡΚΕΙΑ ΠΑΡΑΧΩΡΗΣΗΣ: Ένα (1) έτος

ΣΥΝΤΕΤΑΓΜΕΝΕΣ:**ΟΜΠΡΕΛΕΣ – ΞΑΠΛΩΣΤΡΕΣ:**

A X=425274,17 Y=4460126,11

B X=425303,09 Y=4460109,37

Γ X=425295,58 Y=4460096,41

Δ X=425266,67 Y=4460113,17

Α6. Υπό δημοπράτηση θέση (επιφάνεια – σκοπός - τιμή εκκίνησης)**Δήμος Κασσάνδρας / ΠΕ Χαλκιδικής**

ΚΩΔΙΚΟΣ Θέσης ΧΑΛΚΚΑΣ23: "ΑΙΓΑΙΟΠΕΛΑΓΙΤΙΚΑ" ΚΑΛΑΝΔΡΑΣ, συνολικού εμβαδού Ε=120,00 τ.μ., με σκοπό παραχώρησης την τοποθέτηση ομπρελών και ξαπλωστρών και με τιμή εκκίνησης 1.680,00 €/έτος

ΔΙΑΡΚΕΙΑ ΠΑΡΑΧΩΡΗΣΗΣ: Ένα (1) έτος

ΣΥΝΤΕΤΑΓΜΕΝΕΣ:**ΟΜΠΡΕΛΕΣ – ΞΑΠΛΩΣΤΡΕΣ:**

A X=445973,14 Y=4424630,93

B X=445959,89 Y=4424610,92

Γ X=445955,72 Y=4424613,68

Δ X=445968,98 Y=4424633,69

Α7. Υπό δημοπράτηση θέση (επιφάνεια – σκοπός - τιμή εκκίνησης)**Δήμος Κασσάνδρας / ΠΕ Χαλκιδικής**

ΚΩΔΙΚΟΣ θέσης ΧΑΛΚΚΑΣ24: ΠΕΥΚΟΧΩΡΙ, συνολικού εμβαδού Ε=500,00 τ.μ., με σκοπό παραχώρησης την τοποθέτηση ομπρελών και ξαπλωστρών και με τιμή εκκίνησης 10.000,00 €/έτος

ΔΙΑΡΚΕΙΑ ΠΑΡΑΧΩΡΗΣΗΣ: Ένα (1) έτος

ΣΥΝΤΕΤΑΓΜΕΝΕΣ:**ΟΜΠΡΕΛΕΣ – ΞΑΠΛΩΣΤΡΕΣ:**

Α Χ=464495,83 Υ=4427383,7

Β Χ=464498,79 Υ=4427391,14

Γ Χ=464556,86 Υ=4427368,04

Δ Χ=464553,91 Υ=4427360,6

Η διάρκεια της παραχώρησης αρχίζει από την υπογραφή της Σύμβασης Παραχώρησης και λήγει όπως ειδικότερα ορίζεται ανωτέρω ανά θέση (κωδικός θέσης).

Η δημοπρασία θα πραγματοποιηθεί με τον ίδιο τρόπο που πραγματοποιήθηκε και η αρχική ηλεκτρονική δημοπρασία **ημέρα Παρασκευή και ώρα 13:30.**

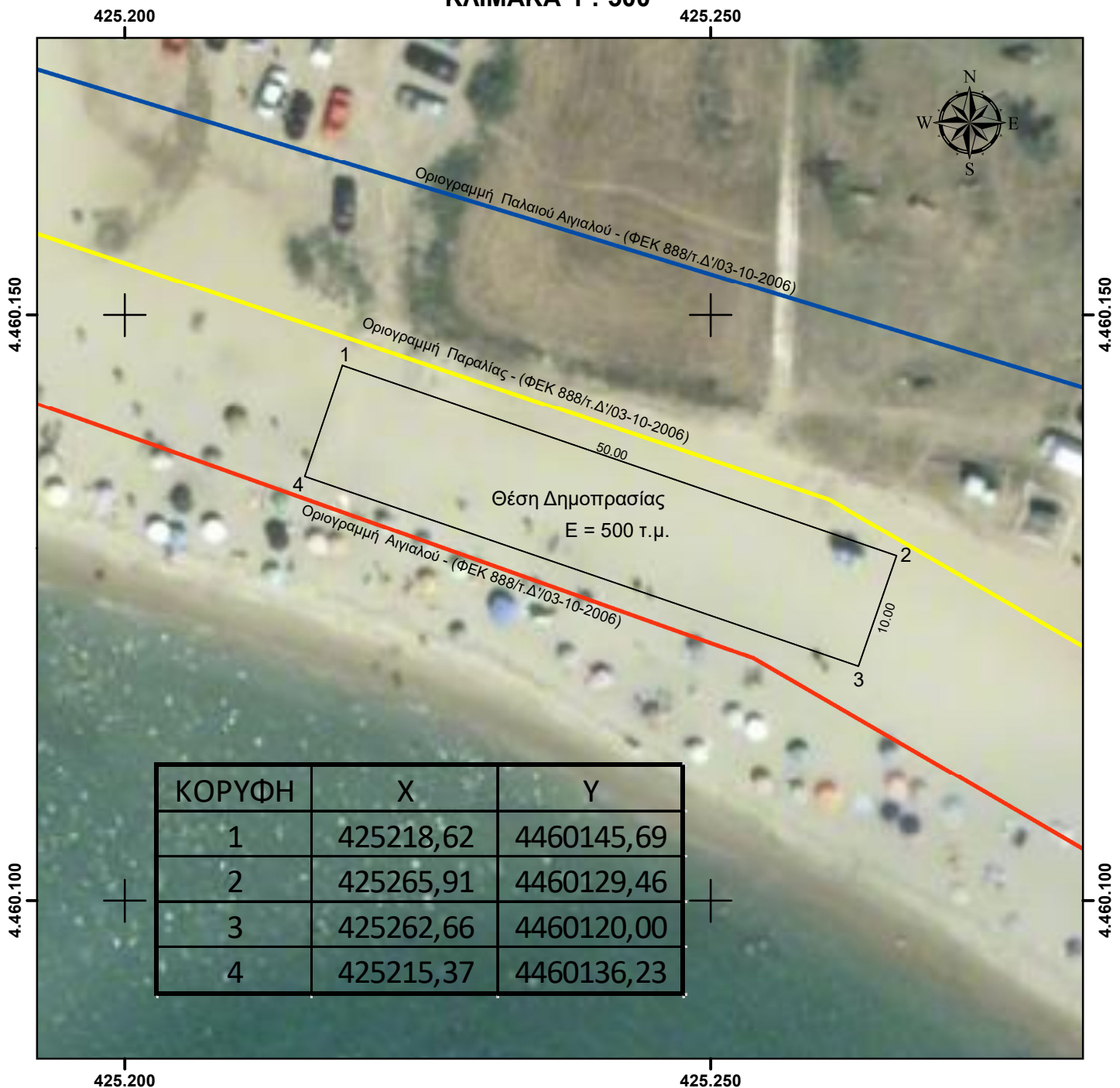
Θεσσαλονίκη, 21/3/2025

**Ο Προϊστάμενος Διεύθυνσης
της Κτηματικής Υπηρεσίας Θεσσαλονίκης α.α**

ΧΡΥΣΑΝΘΗ ΤΕΜΜΑ

ΤΟΠΟΓΡΑΦΙΚΟ ΔΙΑΓΡΑΜΜΑ

**θέσης δημοπρασίας για τοποθέτηση ομπρελών και ξαπλωστρών,
εντός κοινόχρηστης ζώνης παραλίας
στη Νέα Καλλικράτεια, Δήμου Νέας Προποντίδας, Π.Ε. Χαλκιδικής
ΚΛΙΜΑΚΑ 1 : 500**



Η έκταση υπό στοιχεία 1-2-3-4-1 εμβαδού 500,00 τ.μ. δεν εμπίπτει σε περιοχή του δικτύου NATURA 2000 ούτε σε καθορισμένο αρχαιολογικό χώρο.

Οι οριογραμμές Αιγιαλού, Παραλίας και Παλαιού Αιγιαλού έχουν ληφθεί από τη χωρική βάση του πληροφοριακού συστήματος του Ψ.Υ.ΔΗ.ΠΕ.Ε.Κ.

ΣΥΝΤΑΧΘΗΚΕ
Θεσ/νίκη, 16-01-2025

ΕΛΕΓΧΘΗΚΕ
Θεσ/νίκη, -01-2025

ΘΕΩΡΗΘΗΚΕ
Θεσ/νίκη, -01-2025

Ο ΜΙΣΘΩΤΗΣ

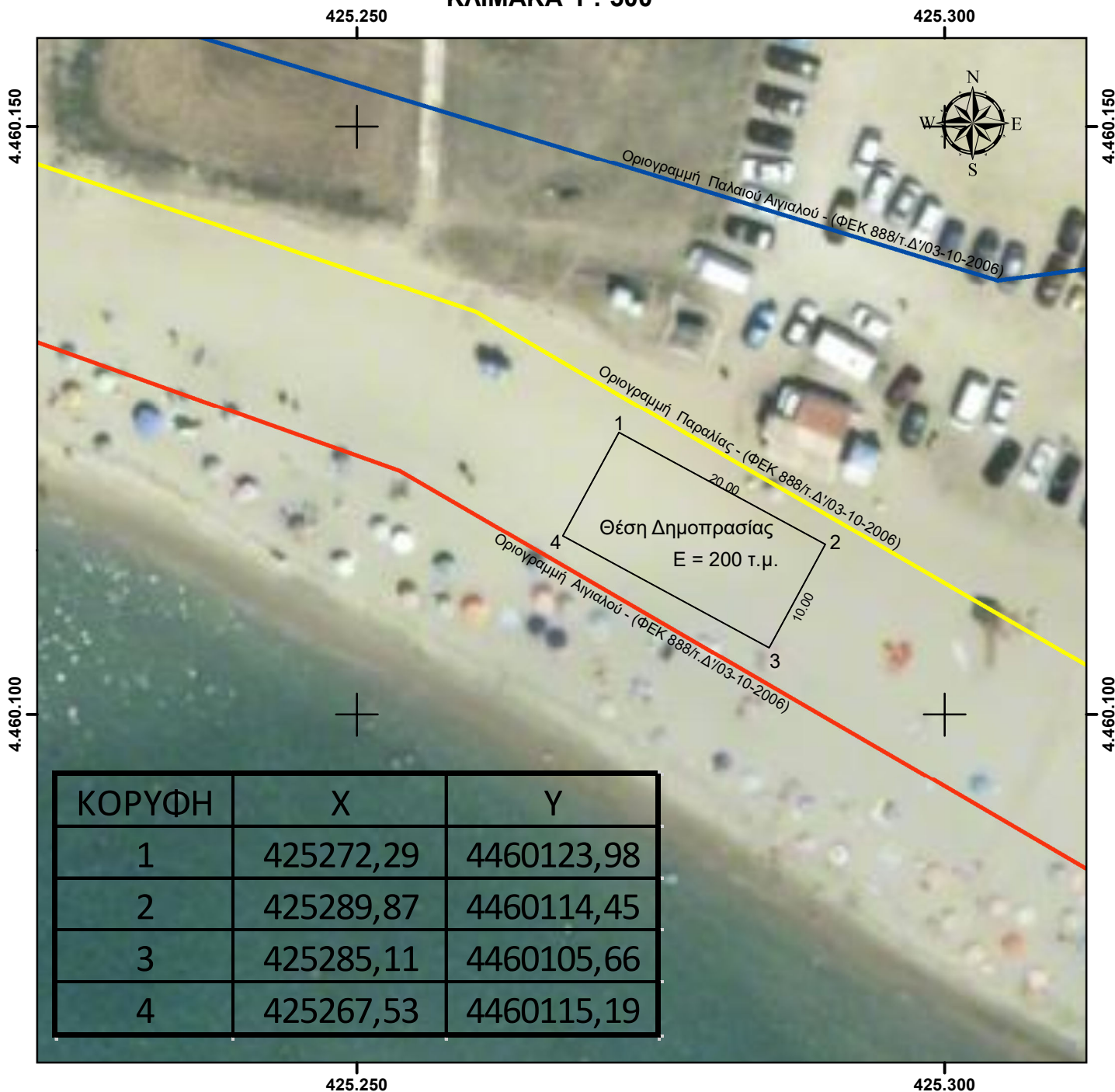
Δ. Καράγγιουλη
Αγρ. Τοπ. Μηχ. ΠΕ/Α

Ο Προϊστάμενος
Γ' Τμ/τος Κ.Υ.Θ.

Ο Προϊστάμενος Δ/σης
Κ.Υ.Θ.

ΤΟΠΟΓΡΑΦΙΚΟ ΔΙΑΓΡΑΜΜΑ

θέσης δημοπρασίας για τοποθέτηση ομπρελών και ξαπλωστρών,
εντός κοινόχρηστης ζώνης παραλίας
στη Νέα Καλλικράτεια, Δήμου Νέας Προποντίδας, Π.Ε. Χαλκιδικής
ΚΛΙΜΑΚΑ 1 : 500



Η έκταση υπό στοιχεία 1-2-3-4-1 εμβαδού 200,00 τ.μ. δεν εμπίπτει σε περιοχή του δικτύου NATURA 2000 ούτε σε καθορισμένο αρχαιολογικό χώρο.

Οι οριογραμμές Αιγιαλού, Παραλίας και Παλαιού Αιγιαλού έχουν ληφθεί από τη χωρική βάση του πληροφοριακού συστήματος του Ψ.Υ.ΔΗ.ΠΕ.Ε.Κ.

ΣΥΝΤΑΧΘΗΚΕ
Θεσ/νίκη, 16-01-2025

ΕΛΕΓΧΘΗΚΕ
Θεσ/νίκη, -01-2025

ΘΕΩΡΗΘΗΚΕ
Θεσ/νίκη, -01-2025

Ο ΜΙΣΘΩΤΗΣ

Δ. Καράγγιουλη
Αγρ. Τοπ. Μηχ. ΠΕ/Α


Ο Προϊστάμενος
Γ' Τμ/τος Κ.Υ.Θ.

Ο Προϊστάμενος Δ/σης
Κ.Υ.Θ.

ΤΟΠΟΓΡΑΦΙΚΟ ΔΙΑΓΡΑΜΜΑ

**θέσης δημοπρασίας για τοποθέτηση θαλασσίων μέσων αναψυχής,
εντός κοινόχρηστης ζώνης αιγιαλού
στην παραλία Αγ. Μάμα, Δήμου Νέας Προποντίδας, Π.Ε. Χαλκιδικής**
ΚΛΙΜΑΚΑ 1 : 500

442.850



Η έκταση υπό στοιχεία 1-2-3-4-1 εμβαδού 100,00 τ.μ. εμπίπτει σε περιοχή του δικτύου NATURA 2000 και στον αρχαιολογικό χώρο Ποτίδαιας Χαλκιδικής (Φορέας: ΕΦΑ Χαλκιδικής και Αγίου Όρους), σύμφωνα με τη χωρική βάση του πληροφοριακού συστήματος του Ψ.Υ.ΔΗ.ΠΕ.Ε.Κ.
Οι οριογραμμές Αιγιαλού και Παραλίας έχουν ληφθεί από τη χωρική βάση του πληροφοριακού συστήματος του Ψ.Υ.ΔΗ.ΠΕ.Ε.Κ.

ΣΥΝΤΑΧΘΗΚΕ
Θεσ/νίκη, 24-01-2025

ΕΛΕΓΧΘΗΚΕ
Θεσ/νίκη, -01-2025

ΘΕΩΡΗΘΗΚΕ
Θεσ/νίκη, -01-2025

Ο ΜΙΣΘΩΤΗΣ

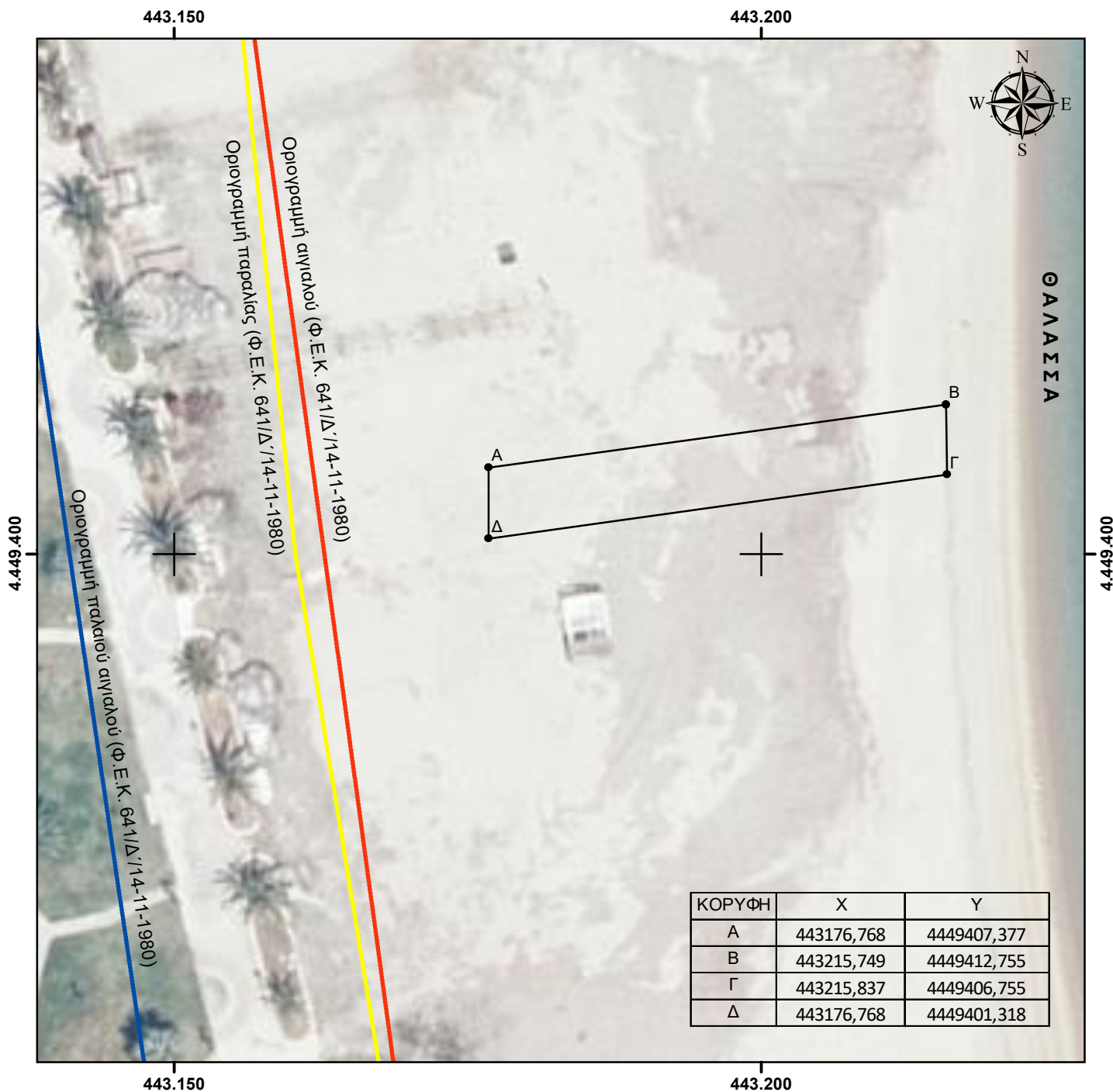
Δ. Καράγγιουλη
Αγρ. Τοπ. Μηχ. ΠΕ/Α

Ο Προϊστάμενος
Γ' Τμ/τος Κ.Υ.Θ.

Ο Προϊστάμενος Δ/σης
Κ.Υ.Θ.

ΤΟΠΟΓΡΑΦΙΚΟ ΔΙΑΓΡΑΜΜΑ

θέσης δημοπρασίας εντός της κοινόχρηστης ζώνης αιγιαλού
στην παραλιακή περιοχή της Ν. Ποτίδαιας του Δήμου Νέας Προποντίδας Π.Ε. Χαλκιδικής

ΚΛΙΜΑΚΑ 1 : 500

Η έκταση υπό στοιχεία Α-Β-Γ-Δ-Α εμβαδού 235,54 τ.μ. δεν εμπίπτει σε ζώνη NATURA 2000, ενώ εμπίπτει σε καθορισμένο αρχαιολογικό χώρο.

Οι οριογραμμές αιγιαλού - παραλίας ελήφθησαν από την χωρική βάση του πληροφοριακού συστήματος Ψ.Υ.ΔΗ.ΠΕ.Ε.Κ.

ΣΥΝΤΑΧΘΗΚΕ
Θεσ/νίκη, 07-02-2025

ΕΛΕΓΧΘΗΚΕ
Θεσ/νίκη,

ΘΕΩΡΗΘΗΚΕ
Θεσ/νίκη,

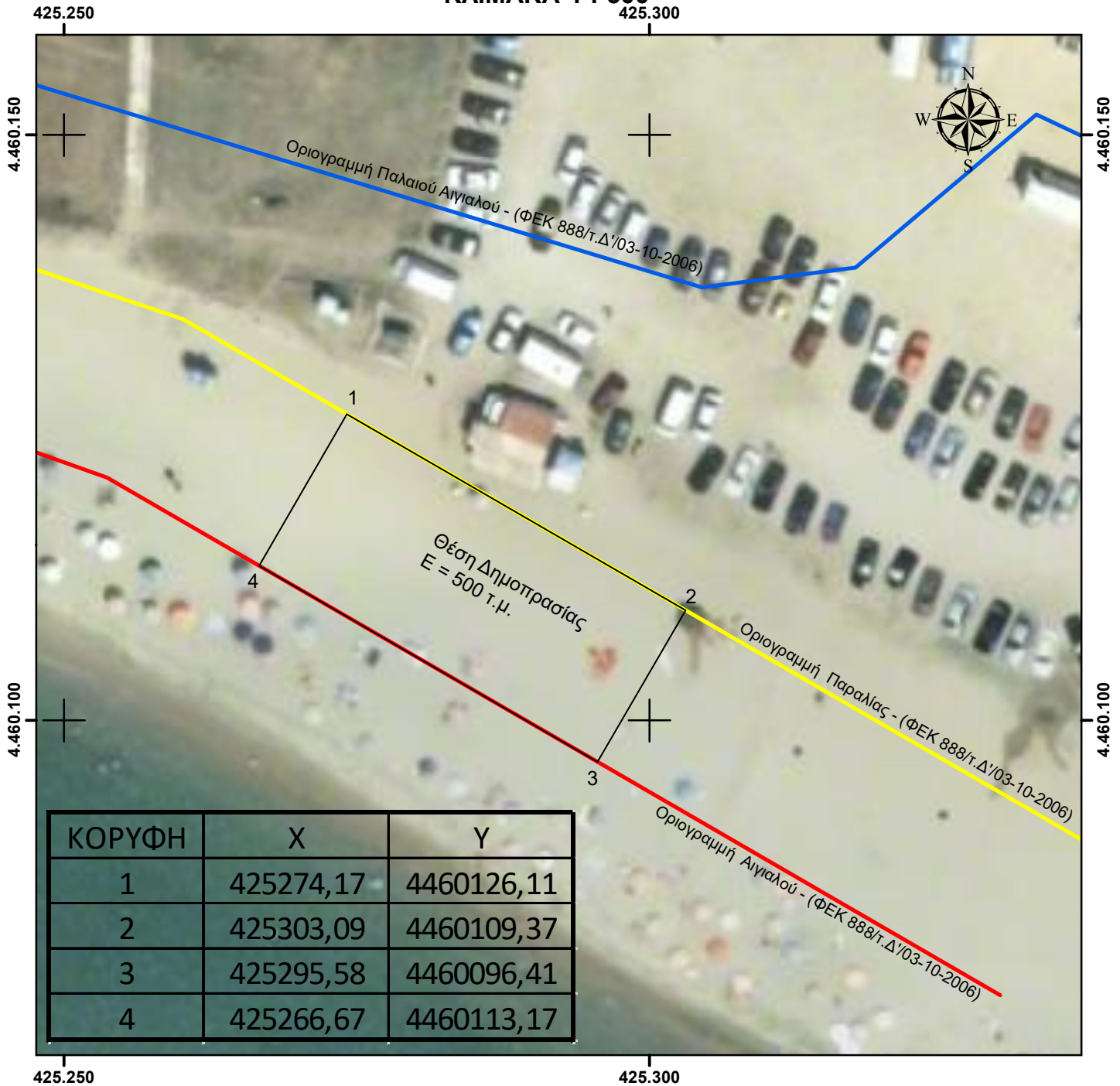
Ο ΜΙΣΘΩΤΗΣ

Ε. Δρόσου
Αγρ. Τοπ. Μηχ. ΠΕ/Α

ΤΟΠΟΓΡΑΦΙΚΟ ΔΙΑΓΡΑΜΜΑ

θέσης δημοπρασίας για τοποθέτηση ομπρελών και ξαπλωστρών,
εντός κοινόχρηστης ζώνης παραλίας, στη θέση "Βεργιά", στα Νέα Σύλλατα
του Δήμου Νέας Προποντίδας, Π.Ε. Χαλκιδικής

ΚΛΙΜΑΚΑ 1 : 500



Η έκταση υπό στοιχεία 1-2-3-4-1 εμβαδού 500,00 τ.μ., δεν εμπίπτει σε περιοχή του δικτύου NATURA 2000, ούτε σε καθορισμένο αρχαιολογικό χώρο.

Οι οριογραμμές Αιγιαλού, Παραλίας και Παλαιού Αιγιαλού, έχουν ληφθεί από τη χωρική βάση του πληροφοριακού συστήματος του Ψ.Υ.ΔΗ.ΠΕ.Ε.Κ.

ΣΥΝΤΑΧΘΗΚΕ
Θεσ/νίκη, 28-01-2025

ΕΛΕΓΧΘΗΚΕ
Θεσ/νίκη, -01-2025

ΘΕΩΡΗΘΗΚΕ
Θεσ/νίκη, -01-2025

Ο ΜΙΣΘΩΤΗΣ

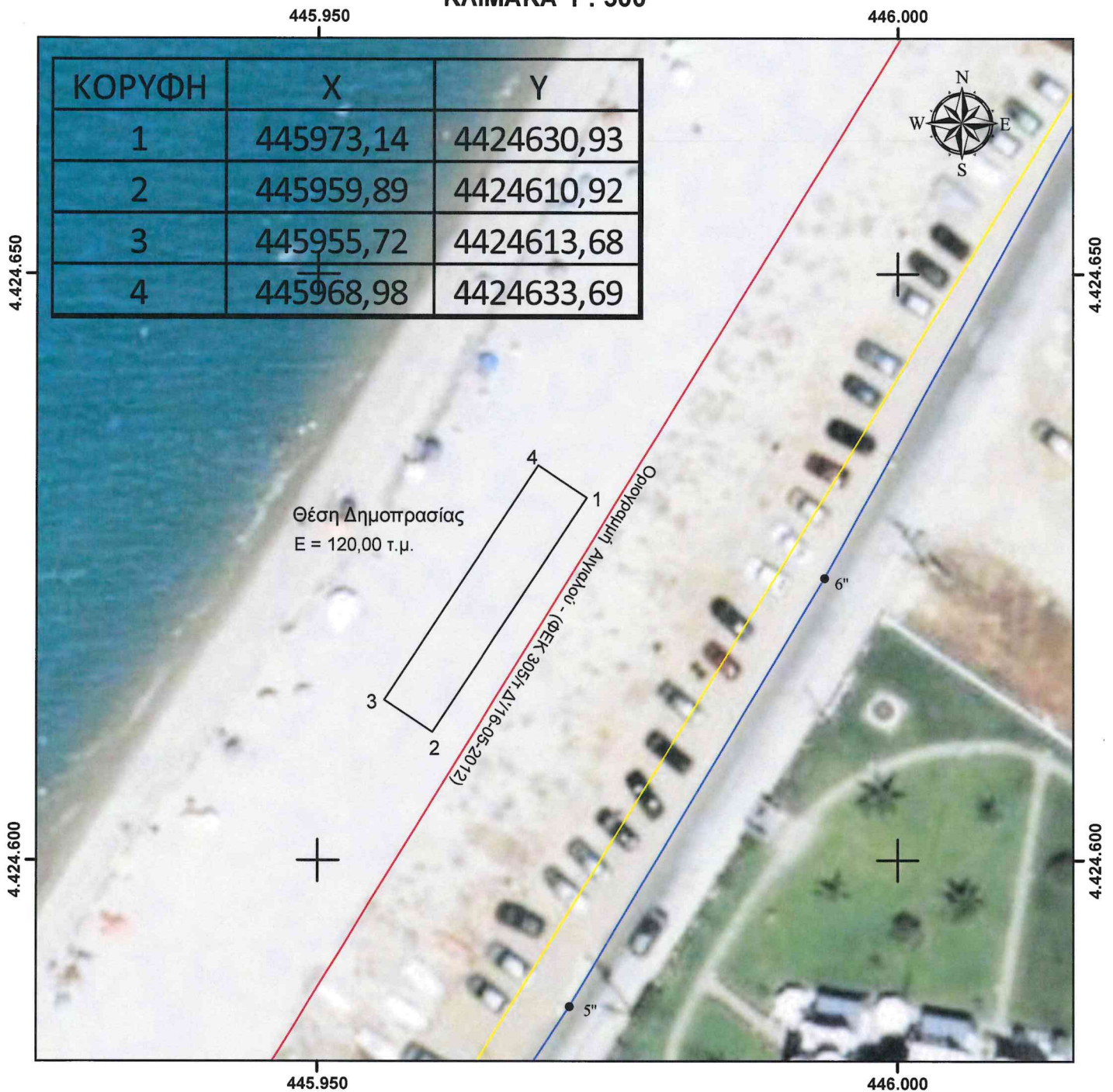
Δ. Καράγγιουλη
Αγρ. Τοπ. Μηχ. ΠΕ/Α

Ο Προϊστάμενος
Γ' Τμ/τος Κ.Υ.Θ.

Ο Προϊστάμενος Δ/σης
Κ.Υ.Θ.

ΤΟΠΟΓΡΑΦΙΚΟ ΔΙΑΓΡΑΜΜΑ

θέσης δημοπρασίας για τοποθέτηση ομπρελών και ξαπλωστρών,
εντός κοινόχρηστης ζώνης αιγιαλού
στην θέση "Αιγαιοπελαγίτικα" Καλάνδρας, Δήμου Κασσάνδρας, Π.Ε. Χαλκιδικής
ΚΛΙΜΑΚΑ 1 : 500



Η έκταση υπό στοιχεία 1-2-3-4-1 εμβαδού 120,00 τ.μ. δεν εμπίπτει σε περιοχή του δικτύου NATURA 2000 ούτε σε καθορισμένο αρχαιολογικό χώρο.

Η οριογραμμή Αιγιαλού έχει ληφθεί από τη χωρική βάση του πληροφοριακού συστήματος του Ψ.Υ.ΔΗ.ΠΕ.Ε.Κ.

ΣΥΝΤΑΧΘΗΚΕ
Θεσ/νίκη, 22-11-2024

Δ. Καράγγιουλη
Αγρ. Τοπ. Μηχ. ΠΕ/Α

ΕΛΕΓΧΘΗΚΕ
Θεσ/νίκη, 22-11-2024

Ο Προϊστάμενος
Γ. Τμ/τος Κ.Υ.Θ.

ΘΕΩΡΗΘΗΚΕ
Θεσ/νίκη, -11-2024

Ο Προϊστάμενος Δ/σης
Κ.Υ.Θ.

Ο ΜΙΣΘΩΤΗΣ

ΤΟΠΟΓΡΑΦΙΚΟ ΔΙΑΓΡΑΜΜΑ
θέσης δημοπρασίας
εντός κοινόχρηστης ζώνης αιγιαλού
στη Δ.Κ. Πευκοχωρίου Δ. Κασσάνδρας Π.Ε. Χαλκιδικής
κλίμακα 1:500



Η έκταση υπό στοιχεία Α-Β-Γ-Δ-Α εμβαδού 500 τ.μ. δεν εμπίπτει σε περιοχή του δικτύου NATURA 2000 ούτε σε καθορισμένο αρχαιολογικό χώρο

ΚΤΗΜΑΤ ΙΚΗ ΥΠΗΡΕΣΙΑ ΘΕΣΣΑΛΟΝΙΚΗΣ

ΣΥ ΝΤ ΑΧ ΘΗΚΕ
Θεσ/νίκη, 9-12-2024

Ε ΛΕ ΓΧ ΘΗΚΕ
Θεσ/νίκη, 2024

ΘΕ Ω ΡΗΘΗΚΕ
Θεσ/νίκη, 2024

ο Μισθωτής
Θεσ/νίκη, 2024