



04004112904030040



4267

# ΕΦΗΜΕΡΙΣ ΤΗΣ ΚΥΒΕΡΝΗΣΕΩΣ

## ΤΗΣ ΕΛΛΗΝΙΚΗΣ ΔΗΜΟΚΡΑΤΙΑΣ

ΤΕΥΧΟΣ ΤΕΤΑΡΤΟ

Αρ. Φύλλου 411

29 Απριλίου 2003

### ΑΠΟΦΑΣΕΙΣ

Αριθ. 11448

Έγκριση πολεοδομικής μελέτης δεύτερης κατοικίας της περιοχής Ηράκλειας 2 του δήμου Καλλικράτειας (Ν. Χαλκιδικής) και του οικισμού Ν. Ηράκλειας του ιδίου ως άνω δήμου.

#### ΥΠΟΥΡΓΟΣ ΠΕΡΙΒΑΛΛΟΝΤΟΣ, ΧΩΡΟΤΑΞΙΑΣ ΚΑΙ ΔΗΜΟΣΙΩΝ ΕΡΓΩΝ

Έχοντας υπόψη:

1. Τις διατάξεις των άρθρων 44 (παρ. 1), 82, 116 (παρ. 1, 2, 3), 117, 118, 119, 120, 122, 154, 243, 248, 249 και 250 του από 14.7.99 Π.Δ/τος «Κώδικας Βασικής Πολεοδομικής Νομοθεσίας (Δ' 580), όπως τα άρθρα 243, 248, 249 και 250 τροποποιήθηκαν με τα άρθρα 4, 5, 6 και 7 αντίστοιχα του Ν. 2831/2000 «Τροποποίηση των διατάξεων του Ν. 1577/1985 «ΓΟΚ» και άλλες πολεοδομικές διατάξεις» (Α' 140).

2. Τις διατάξεις του άρθρου 2 (παρ. 1) του Ν. 2242/1994 «Πολεοδόμηση περιοχών δεύτερης κατοικίας σε Ζώνες Οικιστικού Ελέγχου, προστασία φυσικού και δομημένου περιβάλλοντος και άλλες διατάξεις» (Α' 162).

3. Τις διατάξεις της παρ. 3β του άρθρου 29 του Ν. 2831/2000 «Τροποποίηση των διατάξεων του Ν. 1577/1985 «ΓΟΚ» και άλλες πολεοδομικές διατάξεις» (Α' 140), όπως αυτό αντικαταστάθηκε με το άρθρο 10 του Ν. 3044/2002 «Μεταφορά Συντελεστή Δόμησης και ρυθμίσεις άλλων θεμάτων αρμοδιότητας Υπουργείου Περιβάλλοντος, Χωροταξίας και Δημοσίων Έργων» (Α' 197).

4. Τις διατάξεις του άρθρου 29Α του Ν. 1558/1985 «Κυβέρνηση και Κυβερνητικά Όργανα» (Α' 137), όπως αυτό προστέθηκε με το άρθρο 27 του Ν. 2081/1992 (Α' 154) και αντικαταστάθηκε με την παρ. 2α του άρθρου 1 του Ν. 2469/1997 (Α' 38).

5. Την Υ6/31.10.2001 απόφαση του Πρωθυπουργού και της Υπουργού Περιβάλλοντος, Χωροταξίας και Δημοσίων Έργων «Ανάθεση αρμοδιοτήτων Υπουργού Περιβάλλοντος, Χωροταξίας και Δημοσίων Έργων στους Υφυ-

πουργούς Περιβάλλοντος, Χωροταξίας και Δημοσίων Έργων» (Β' 1484).

6. Τις διατάξεις του από 16.8.1988 Π.Δ/τος «Καθορισμός Ζώνης Οικιστικού Ελέγχου, κατωτάτου ορίου καταμνησης και λοιπών όρων και περιορισμών δόμησης στην εκτός εγκεκριμένου σχεδίου και εκτός ορίων οικισμών προϋφισταμένου του έτους 1923 περιοχή των κοινοτήτων Αγίου Παύλου, Ν. Καλλικράτειας και Ν. Σιλλάτων (Ν. Χαλκιδικής)» (Δ' 700).

7. Την 4427/920/8.2.1995 απόφαση του Υπουργού Περιβάλλοντος, Χωροταξίας και Δημοσίων Έργων «Έγκριση σχεδίου Ανάπτυξης Περιοχών δεύτερης κατοικίας (ΣΧΑΠ) μέσα σε εγκεκριμένη Ζώνη Οικιστικού Ελέγχου (ΖΟΕ) των Κοινοτήτων Αγίου Παύλου, Νέας Καλλικράτειας, Νέων Σιλλάτων (Ν. Χαλκιδικής)» (Δ' 117), όπως τροποποιήθηκε με την 32527/6707/5.11.1997 απόφαση του Υφυπουργού Περιβάλλοντος, Χωροταξίας και Δημοσίων Έργων «Τροποποίηση ορίων, μέσου συντελεστή δόμησης και ποσοστού κοινοχρήστων χώρων στην περιοχή Σχεδίου Ανάπτυξης περιοχών δεύτερης κατοικίας (ΣΧΑΠ) του δήμου Καλλικράτειας και των κοινοτήτων Αγ. Παύλου και Νέων Σιλλάτων (Ν. Χαλκιδικής)» (Δ' 1015).

8. Την 55272/26.1.87 απόφαση του Νομάρχη Χαλκιδικής «Καθορισμός κατηγοριών, ορίων, όρων και περιορισμών δόμησης στους οικισμούς Μεταμόρφωσης, Ν. Ποτίδαια, Ν. Σκιώνη, Ν. Ηράκλεια, Ν. Φλογητά, Ν. Πλάγια, Ν. Χαλκίς» (Δ' 427).

9. Τις 2/1996, 33/96 και 121/98 γνωμοδοτήσεις του δημοτικού συμβουλίου Καλλικράτειας.

10. Τις 56/2000 και 354/2002 γνωμοδοτήσεις του Κεντρικού Συμβουλίου Χωροταξίας Οικισμού και Περιβάλλοντος.

9. Το γεγονός ότι από τις κανονιστικές διατάξεις αυτής της απόφασης δεν προκαλείται δαπάνη σε βάρος του κρατικού προϋπολογισμού και του οικείου Ο.Τ.Α., αποφασίζουμε:

Άρθρο 1

Εγκρίνεται το πολεοδομικό σχέδιο περιοχής εντός των

ορίων του οικισμού Ν. Ηράκλειας του δήμου Καλλικράτειας (Ν. Χαλκιδικής) και της περιοχής Ηράκλειας 2 του ίδιου δήμου της οποίας, η χρήση για δεύτερη κατοικία έχει προσδιορισθεί με το από 16.8.1988 Π.Δ/γμα (Δ' 700) και το Σχέδιο Ανάπτυξης έχει εγκριθεί με την 4427/920/8.2.95 απόφαση Υπουργού Περιβάλλοντος, Χωροταξίας και Δημοσίων Έργων (Δ' 117), όπως τροποποιήθηκε με την 32527/6707/5.11.1997 (Δ' 1015) με τον καθορισμό οικοδομησίμων χώρων, οδών πεζοδρόμων, ποδηλατόδρομων, κοινοχρήστων χώρων, χώρων στάθμευσης, πρότυπου πάρκου, πλατείας - παιδικής χαράς, πρασίνου - παιδικής χαράς, πρασίνου - άθλησης, πλατείας, πρασίνου, χώρου παιδικής χαράς - κ.χ., πλατείας - παιδικής χαράς και άθλησης, άθλησης, πλατείας - άθλησης, ιατρείου, παιδικού σταθμού, κτιριακών εγκαταστάσεων πρότυπου πάρκου, δημοτικού ξενώνα, κτιριακών εγκαταστάσεων βιότοπου - γραφείων συλλόγων, κ.χ. - άθληση - πρασίνου, αναψυκτηρίου - κ.χ. όπως οι ρυθμίσεις αυτές φαίνονται στα εννέα (9) σχετικά χρωματισμένα πρωτότυπα διαγράμματα σε κλίμακα 1:1000, που θεωρήθηκαν από τον Προϊστάμενο της Διεύθυνσης Τοπογραφικών Εφαρμογών με την 11448/2003 πράξη του και που αντίτυπά τους σε φωτομίκρυνση δημοσιεύονται με την παρούσα απόφαση.

#### Άρθρο 2

Εγκρίνεται, όπως διατυπώνεται στα επόμενα άρθρα, ο πολεοδομικός κανονισμός των περιοχών των οποίων το πολεοδομικό σχέδιο εγκρίνεται με το άρθρο 1 της παρούσας.

#### Άρθρο 3

1. Στους οικοδομήσιμους χώρους ή σε τμήματα αυτών που χαρακτηρίζονται στα διαγράμματα του άρθρου 1 με στοιχείο Κ επιτρέπονται οι χρήσεις τουρισμού - αναψυχής, όπως προσδιορίζονται από το άρθρο 8 του από 23.2.1987 Π.Δ/τος (Δ' 166) με εξαίρεση τα κτίρια στάθμευσης, τα πρατήρια βενζίνης και τις εγκαταστάσεις μέσων μαζικών μεταφορών.

Οι παραπάνω χρήσεις πρέπει να εφαρμόζονται ενιαία στο σύνολο της ιδιοκτησίας. Σε περίπτωση συνένωσης δεν ενοποιούνται οι χρήσεις.

Τα κέντρα διασκέδασης - αναψυχής δεν επιτρέπεται να βρίσκονται στο ίδιο κτίριο όπου υπάρχει και κατοικία ακόμη και σε διαφορετικούς ορόφους.

2. Στους υπόλοιπους οικοδομήσιμους χώρους επιτρέπονται οι χρήσεις αμιγούς κατοικίας όπως προσδιορίζονται από το άρθρο 2 του ως άνω Π.Δ/τος.

#### Άρθρο 4

Στο πρόσωπο των οικοπέδων οικοδομημένων ή μη που βρίσκονται στις περιοχές των οποίων εγκρίνεται το σχέδιο με το άρθρο 1 της παρούσας, επιβάλλεται προκήπιο πλάτους τεσσάρων (4), πέντε (5), έξι (6), επτά (7), οκτώ (8), εννέα (9) και δέκα (10) μέτρων, και μεταβλητό πλάτους μηδέν έως τέσσερα (0-4), μηδέν έως έξι (0-6) και τέσσερα έως εννέα (4-9), όπως φαίνεται στα διαγράμματα του άρθρου 1.

#### Άρθρο 5

Τα ελάχιστα όρια εμβαδού και προσώπου καθώς και οι λοιποί όροι και περιορισμοί δόμησης των οικοπέδων ορίζονται, κατά τομείς Α, Β και Γ ο δε συντελεστής δόμησης κατά τομέα Ι όπως φαίνονται στα ίδια διαγράμματα ως εξής:

##### Α. Τομέας Α.

1. Ελάχιστο πρόσωπο: είκοσι (20) μέτρα.

Ελάχιστο εμβαδόν: οκτακόσια (800) τ.μέτρα.

2. Μέγιστος επιτρεπόμενος αριθμός ορόφων των κτιρίων δύο (2) με μέγιστο επιτρεπόμενο ύψος αυτών επτά (7) μέτρα.

##### Β. Τομέας Β.

1. Ελάχιστο πρόσωπο: δώδεκα (12) μέτρα.

Ελάχιστο εμβαδόν: τετρακόσια (400) τ.μ.

2. Κατά παρέκκλιση της προηγούμενης παραγράφου θεωρούνται άρτια και οικοδομήσιμα τα οικόπεδα τα οποία προκύπτουν από την οριστική πράξη εφαρμογής της πολεοδομικής μελέτης ή προέρχονται από τις εισφορές σε γή εφόσον έχουν ελάχιστο πρόσωπο οκτώ (8) μέτρα και ελάχιστο εμβαδόν διακόσια (200) τ.μ.

3. Μέγιστος επιτρεπόμενος αριθμός ορόφων των κτιρίων δύο (2) με μέγιστο επιτρεπόμενο ύψος αυτών επτά (7) μέτρα.

##### Γ. Τομέας Γ.

1. Ελάχιστο πρόσωπο: δώδεκα (12) μέτρα.

Ελάχιστο εμβαδόν: τετρακόσια (400) τ.μ.

2. Κατά παρέκκλιση του προηγούμενου εδαφίου θεωρούνται άρτια και οικοδομήσιμα τα οικόπεδα

α) τα οποία στις 29.9.88 ημέρα δημοσίευσης του από 16.8.88 Π.Δ/τος (Δ' 700) είχαν:

ελάχιστο πρόσωπο: οκτώ (8) μέτρα

ελάχιστο εμβαδόν: διακόσια (200) τ.μ. και

β) τα οποία προκύπτουν από την οριστική πράξη εφαρμογής της πολεοδομικής μελέτης ή προέρχονται από τις εισφορές σε γή εφόσον έχουν :

ελάχιστο πρόσωπο: οκτώ (8) μέτρα

ελάχιστο εμβαδόν: διακόσια (200) τ.μ.

3. Μέγιστος επιτρεπόμενος αριθμός ορόφων των κτιρίων ένας (1) με μέγιστο επιτρεπόμενο ύψος αυτών τέσσερα (4) μέτρα.

Δ. Για όλους τους τομείς ισχύουν και τα παρακάτω:

1. Επιπλέον των προϋποθέσεων της παραγράφου 1 της ενότητας Α και των παρ. 1 και 2 των ενότητων Β, Γ απαιτείται όπως στο οικοδομήσιμο τμήμα του οικοπέδου εγγραφεται κάτοψη κτιρίου με ελάχιστη επιφάνεια πενήντα (50) τετρ. μέτρα και ελάχιστη πλευρά πέντε (5) μέτρα.

2. Συντελεστής δόμησης (τομέας Ι): τριάντα πέντε εκατοστά (0,35).

3. Μέγιστο ποσοστό κάλυψης των οικοπέδων: σαράντα τοις εκατό (40%) της επιφανείας τους.

4. Για την έκδοση οικοδομικών αδειών των οικοπέδων που έχουν πρόσωπο προς το πρσανές της περιοχής 5 όπως

καθορίστηκε με το από 16.8.88 Π.Δ/γμα (Δ' 700) απαιτείται γεωτεχνική μελέτη του οικοπέδου.

Ε. Σε όλους τους τομείς ισχύουν και οι παρακάτω μορφολογικοί όροι και περιορισμοί δόμησης.

1. Πάνω από το μέγιστο επιτρεπόμενο ύψος του κτιρίου επιβάλλεται η κατασκευή κεραμοσκεπούς στέγης μέγιστου ύψους 1,5 μ. και κλίσης 35%.

2. Στους κοινωφελείς χώρους, όπου δεν ορίζεται από το διάγραμμα διαφορετικά τα κτίρια πρέπει να απέχουν τρία (3) μ. τουλάχιστον από τις ρυμοτομικές γραμμές.

3. Απαγορεύονται οι κατασκευές του άρθρου 16 του Ν. 1577/85, όπως τροποποιήθηκε με το άρθρο 13 του Ν. 2831/2000 εκτός της στέγης και των καπνοδόχων και των κατασκευών της περίπτωσης στ της παρ. 1 του ίδιου άρθρου. Οι λοιπές κατασκευές της περίπτωσης α της παρ. 1 του ίδιου άρθρου επιτρέπονται εφόσον περιλαμβάνονται στον όγκο της στέγης.

4. Απαγορεύεται η κατασκευή κτιρίου επί υποστηλωμάτων (pilotis).

5. Απαγορεύεται η τοποθέτηση διαφημιστικών πινακίδων και επιγραφών στα δώματα και στις όψεις των κτιρίων, στους ακάλυπτους χώρους των οικοπέδων, στις περιφράξεις και στους κοινόχρηστους χώρους του οικισμού. Επιτρέπονται μόνον οι περιορισμένων διαστάσεων επιγραφές, φωτεινές και μη, που πληροφορούν για τη χρήση των χώρων των κτιρίων στην ελληνική γλώσσα. Στην περίπτωση που απαιτείται η αναγραφή ξενόγλωσσου τίτλου, αυτός περιλαμβάνεται με διακριτικότερα στοιχεία στην ίδια επιγραφή με τον ελληνόγλωσσο.

Για τις επιγραφές που αντίκεινται στα παραπάνω, τηρούνται οι διαδικασίες περί αυθαιρέτου κατασκευής.

6. Η αρχιτεκτονική μελέτη των κτιρίων εγκρίνεται από την Επιτροπή Πολεοδομικού και Αρχιτεκτονικού Ελέγχου (ΕΠΑΕ).

ΣΤ. Τα κοινωφελή κτίρια ανεγείρονται σύμφωνα με τους γενικούς και μορφολογικούς όρους και περιορισμούς του τομέα που εμπίπτουν. Ειδικά στο χώρο του αναψυκτήριου το κτίριο ανεγείρεται εντός του περιγράμματος όπως φαίνεται με κόκκινη γραμμή στο διάγραμμα με στοιχείο 2 του άρθρου 1 με ύψος μέχρι 4 μέτρα και εμβαδόν 40 τ.μ.

Ζ. Επιβάλλεται η εξασφάλιση χώρων στάθμευσης αυτοκινήτων κατά τις διατάξεις του Ν. 960/79 ανάλογα με τη χρήση και τη συνολική επιφάνεια του κτιρίου που προσμετράται στο συντελεστή δόμησης ως εξής:

1. Για κατοικία μία θέση ανά 80-100 τ.μ. επιφανείας κτιρίου. Πάντως ο αριθμός των θέσεων που προκύπτουν δεν μπορεί να είναι μικρότερος της μίας θέσης ανά διαμέρισμα ή κατοικία.

2. Για γραφεία, διοίκηση, εμπορικά καταστήματα και εκθέσεις, εστιατόρια, αναψυκτήρια, κέντρα διασκέδασης - αναψυχής μία θέση ανά 50-80 τ.μ. επιφανείας κτιρίου. Για τις χρήσεις αυτές δεν επιτρέπεται η εξαγορά των απαιτούμενων θέσεων στάθμευσης.

3. Για χώρους συνάθροισης κοινού, πολιτιστικά κτίρια,

θηρησκευτικούς χώρους μία θέση ανά 50 έως 100 τ.μ. επιφανείας του κτιρίου.

4. Για παιδικούς σταθμούς, εκπαιδευτήρια (ιδιωτικά ή δημόσια) στοιχειώδους και μέσης βαθμίδας εκπαίδευσης και λοιπές παρεμφερείς χρήσεις 1 θέση ανά 1 έως 3 αίθουσες διδασκαλίας.

5. Για γυμναστήρια, γήπεδα αθλοπαιδειών, εν γένει αθλητικές εγκαταστάσεις, μία θέση ανά 200 έως 250 τ.μ. επιφανείας άθλησης. Στον αριθμό των θέσεων που προκύπτει προστίθεται μία θέση ανά 15 έως 25 θέσεις θεατών, εφόσον για τα υπόψη κτίρια ή εγκαταστάσεις, προβλέπονται κερκίδες.

6. Για ξενοδοχεία και εν γένει τουριστικές εγκαταστάσεις, μία θέση ανά 10 έως 15 κλίνες. Ειδικά για ξενοδοχεία που διαθέτουν αίθουσες εστιατορίων και εν γένει αίθουσες συνάθροισης κοινού, πέραν από τις απαιτούμενες από τους κανονισμούς του ΕΟΤ, εφαρμόζονται για τις αίθουσες αυτές και οι περιπτώσεις 2 και 3 αναλόγως. Για τις χρήσεις αυτές δεν επιτρέπεται η εξαγορά των απαιτούμενων θέσεων στάθμευσης.

• Ο απαιτούμενος αριθμός θέσεων στάθμευσης ανάλογα με τη χρήση και το μέγεθος του κτιρίου υπολογίζεται ως εξής: Διαιρείται το σύνολο των επιφανειών κάθε χρήσης του κτιρίου με την επιφάνεια σε τ.μ. που απαιτείται για μία θέση.

Όταν το δεκαδικό μέρος του πηλίκου είναι μεγαλύτερο ή ίσον του 0,5 προστίθεται μία θέση.

Όταν αυτό είναι μικρότερο του 0,5 δε λαμβάνεται υπόψη. Οι θέσεις που προκύπτουν από κάθε χρήση προστίθενται και αποτελούν το συνολικό αριθμό θέσεων.

• Σε περιπτώσεις κτιρίων με διαφορετικές χρήσεις οι επιφάνειες των κοινόχρηστων χώρων που εξυπηρετούν περισσότερες από μία χρήσεις προσμετρώνται για τον υπολογισμό των θέσεων στάθμευσης στην επικρατούσα χρήση.

• Ο τρόπος αναγωγής των καθοριζόμενων ανά κτίριο θέσεων στάθμευσης σε επιφάνεια χώρου στάθμευσης γίνεται σύμφωνα με τα οριζόμενα στην 98728/7722/15.12.1992 απόφαση του Υφυπουργού Περιβάλλοντος, Χωροταξίας και Δημοσίων Έργων (Δ' 167/93).

• Για την εξαγορά μέρους ή συνόλου των απαιτούμενων θέσεων στάθμευσης στις περιπτώσεις κατ' εφαρμογή της περ. γ της παρ. 2 του άρθρου 1 του Ν. 960/1979 όπως ισχύει, και τον υπολογισμό της εισφοράς λαμβάνεται υπόψη επιφάνεια ίση με 25,00 τ.μ. για κάθε θέση στάθμευσης.

• Για τον υπολογισμό της κατά την περίπτωση γ της παρ. 2 του άρθρου 1 του Ν. 960/79 όπως ισχύει, εισφοράς όπως ειδικότερα ορίζεται στο άρθρο 5 του αυτού Νόμου, λαμβάνεται υπόψη η αντικειμενική αξία των ακινήτων όπως αυτή έχει καθορισθεί.

• Όταν οι είσοδοι - έξοδοι των χώρων στάθμευσης αυτοκινήτων βρίσκονται σε πεζοδρόμους ή ποδηλατοδρόμους ή χώρο στάθμευσης, ο αριθμός των θέσεων σ' αυ-

τούς τους χώρους στάθμευσης δεν μπορεί να είναι μεγαλύτερος του απαιτούμενου για την εξυπηρέτηση των κτιρίων, τα οποία έχουν πρόσωπο μόνο στους συγκεκριμένους χώρους.

#### Άρθρο 6

Οι προϊσχύουσες διατάξεις ως προς τους όρους δόμησης εφαρμόζονται μόνο για την περίπτωση α της παρ. 1 του άρθρου 26 του Ν. 2831/2000 (Α' 140) εφόσον μέχρι τη δημοσίευση της παρούσας έχει κατασκευασθεί ο φέρων οργανισμός του κτιρίου.

Στην εντός ορίου οικισμού περιοχή εάν δεν έχει κατασκευασθεί ο φέρων οργανισμός του κτιρίου οι προϊσχύ-

ουσες διατάξεις μπορούν να εφαρμοσθούν με αναθεώρηση της άδειας στο εναπομένον οικοπέδο μετά την κύρωση της πράξης εφαρμογής.

#### Άρθρο 7


Η ισχύς της παρούσας απόφασης αρχίζει από τη δημοσίευσή της στην Εφημερίδα της Κυβερνήσεως.

Η απόφαση αυτή να δημοσιευθεί στην Εφημερίδα της Κυβερνήσεως.

Αθήνα, 18 Μαρτίου 2003

Η ΥΦΥΠΟΥΡΓΟΣ

**ΡΟΔΟΥΛΑ ΖΗΣΗ**

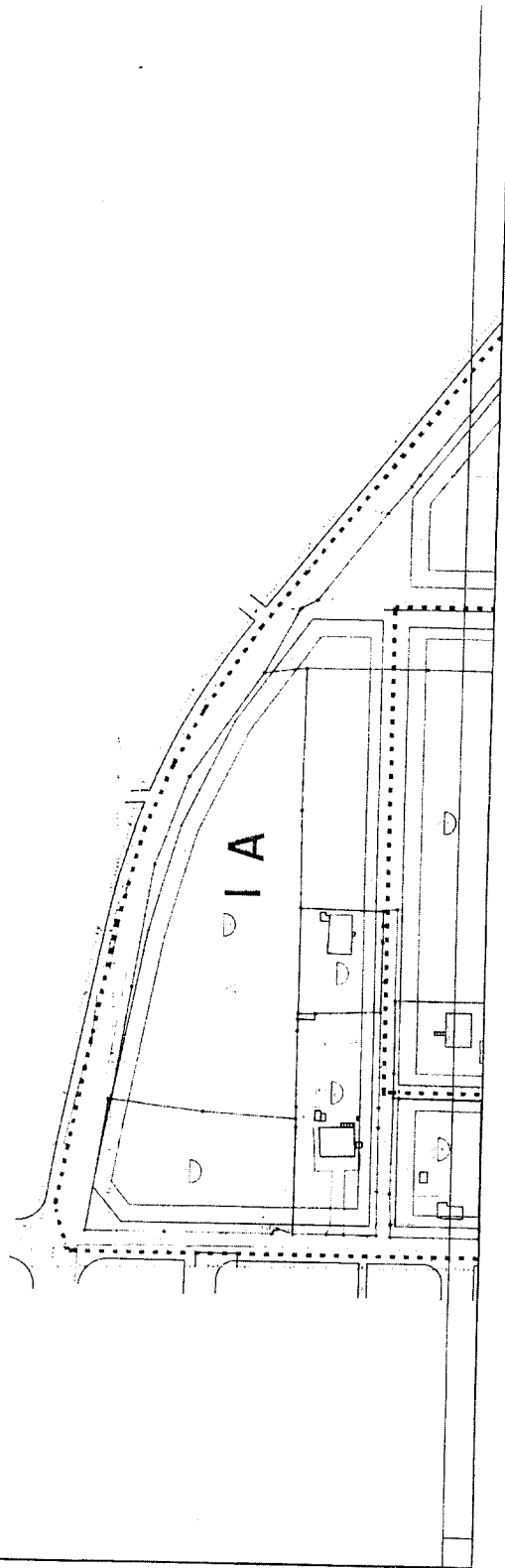


# Υ.ΠΕ.ΧΩ.Δ.Ε.

## Δ/ΝΣΗ ΠΕΡΙΒΑΛΛΟΝΤΟΣ & ΧΩΡΟΤΑΞΙΑΣ Κ.ΜΑΚΕΔΟΝΙΑΣ

### ΥΠΟΜΝΗΜΑ

<b>ΟΡΙΑ ΠΕΡΙΟΧΩΝ - ZONE LIMITS</b> Οριο πολιτειακής Ενότητας Regional Planning Unit Boundary ----- Οριο σχεδίου, πλάνου, οκτώβου Approved Town-Plan Boundary ----- Οριο οικισμού Settlement Boundary ----- Οριο Ζ.Ο.Ε. Z.O.E. Boundary ----- Οριο Γ.Π.Σ. G.P.S. Boundary -----		Δάσος τεχνητής φύτευσης Forest Δασική Επέκταση Forest Area Οριο Αρχαιολ. Χώρου Boundary of Arch. Site Οριο Οικοδ. Συνεταιρισμού Cooperative Building Οριο Κοινοτ. Εταιρείας Construction Society
<b>ΟΡΙΟΘΕΣΗ ΠΕΡΙΟΧΩΝ/ΔΙΑΤΑΞΗ-STREAM LIMITS</b> Οριο ρέματος (κωκόν) Stream limit ----- Οριο ποταμίου Ζώνης Αρδεύσεως Beach Zone Boundary 1 ----- <b>ΡΥΘΜΙΣΜΟΣ - BUILDING &amp; STREET LIMITS</b> Ρυθμιζόμενη γραμμή street line ----- Οριοδοτική Γραμμή Building Line ----- Στόβος Arcade ----- Ακρόαση χώρου Private Open Space -----		Υποδομή Ρ.Π. Γραμμή Existing Street Line ----- Καταργούμενη Ρ.Π. Γραμμή Abolished Street Line ----- Πλάτος οδού Road Width ----- Αριθ. Οκ. Τετραγώνου Build Square Number ----- Πάρκο Park ----- Πάρκο Square ----- Πεδίο Field ----- Χώρος Πρασίνου Green Area ----- Πάρκο Park -----
<b>ΠΕΡΙΟΧΕΣ ΧΡΗΣΕΩΣ ΓΗΣ - LAND USE AREAS</b> Αγροτική κατοικία Residential Area ----- Γενική κατοικία Mixed Residential Area ----- Πάρκο Park ----- <b>ΚΟΙΝΟΧΡΗΜΑΤΙΚΟΙ ΧΩΡΟΙ - OPEN PUBLIC SPACES</b> Ελεύθερος χώρος Κονδύλωντος Public Open space ----- Χώρος Πρασίνου Green Area ----- Πάρκο Park -----		Πάρκο Square ----- Πεδίο Field ----- Χώρος Στάθμευσης Parking Area -----
<b>ΚΟΙΝΟΧΡΗΜΑΤΙΚΕΣ ΕΥΚΛΙΣΤΑΣΕΙΣ - SOCIAL SERVICES</b> Οριο υπηρεσιών του χώρου (κωκόν) Οριο υπηρεσιών του χώρου (κωκόν) ----- <b>ΟΡΙΑ ΤΟΝΕΩΝ</b> Οριο ταύλου όρου δήμου Building regulations District Area ----- Ταύλος Συντάκτων Δήμων Max. Floor Area Ratio District -----		Ταύλος Α. Ορου Δήμου Building Regulations District ----- Ταύλος Β. Ορου Δήμου Building Regulations District -----
<b>ΟΡΙΑ ΖΩΝΩΝ - ZONE LIMITS</b> Ζ.Α.Σ. Z.A.S. ----- Ζ.Ε. Z.E. ----- Ζ.Κ. Z.K. -----		Οριο Ζώνης Προστασίας Φυσικού Περιβάλλοντος Natural Environment ----- Οριο Ζώνης Προστασίας Φυσικού Περιβάλλοντος Natural Environment ----- Οριο Ζώνης Προστασίας Φυσικού Περιβάλλοντος Natural Environment ----- Οριο Ζώνης Προστασίας Φυσικού Περιβάλλοντος Natural Environment -----
<b>ΠΑΡΑΘΕΣΑΚΑ/ΔΙΑΤΗΡΗΤΕΑ ΣΥΝΟΛΑ/ΚΕΙΜΕΝΑ/ΕΛΕΜΕΝΤΑ</b> Οριο Παράθεσης Boundary of Traditional District ----- Οριο Παράθεσης Boundary of Traditional District ----- Οριο Παράθεσης Boundary of Traditional District ----- Οριο Παράθεσης Boundary of Traditional District -----		Οριο Ζώνης Προστασίας Φυσικού Περιβάλλοντος Natural Environment ----- Οριο Ζώνης Προστασίας Φυσικού Περιβάλλοντος Natural Environment ----- Οριο Ζώνης Προστασίας Φυσικού Περιβάλλοντος Natural Environment ----- Οριο Ζώνης Προστασίας Φυσικού Περιβάλλοντος Natural Environment -----
<b>ΧΑΡΑΚΤΗΡΙΣΤΙΚΟΙ ΟΜΟΙΟΤΗΤΕΣ/ΧΩΡΟΙ ΣΤΑΘΜΕΥΣΗΣ</b> Ομοιότητα Similarity ----- Ομοιότητα Similarity ----- Ομοιότητα Similarity ----- Ομοιότητα Similarity -----		Ομοιότητα Similarity ----- Ομοιότητα Similarity ----- Ομοιότητα Similarity ----- Ομοιότητα Similarity -----



α

**ИЗДАНИЕ ПО ДО СЕРИИ**

ΠΟΡΕΥΣΗ ΥΠΕΡ ΟΡΙΣΜΕΝΗΣ				
Α/Α	ΟΡΟΣ ΔΟΜΗΣΗΣ	ΤΟΜΕΑΣ 1 Α	ΤΟΜΕΑΣ 1 Β	ΤΟΜΕΑΣ 1 Γ
1.	ΣΥΝΤΕΛΕΣΤΗΣ ΔΟΜΗΣΗΣ	0,35	0,35	0,35
2.	ΑΡΙΘΜΟΣ ΚΑΤΑ ΚΑΝΟΝΑ ΕΜΒΛΟΝΤ(Ι)Ν ΠΡΟΣΤΟΙΜΙΑ	800 - 20	400 - 12	400 - 12
3.	ΜΕΓ. ΠΟΣΟΣΤΟ ΚΑΛΥΨΗΣ	40%	40%	40%
4.	ΑΡΙΘΜΟΣ ΕΠΙΤΡΕΠ. ΟΡΟΦΩΝ	2 *	2 *	1 *
5.	ΜΕΓΙΣΤΟ ΥΨΟΣ ΚΤΙΣΜΑΤΩΝ	7 (+1,50στμ)	7 (+1,50στμ)	4 (+1,50στμ)
6.	ΕΠΙΒΛΑΒΕΛΑΤΗ	ΣΤΕΓΗ	ΣΤΕΓΗ	ΣΤΕΓΗ
7.	ΔΙΟΡΙΣΜΟΣ ΔΟΜΗΣΗΣ	ΩΣ ΓΟΚ	ΩΣ ΓΟΚ	ΩΣ ΓΟΚ
8.	ΔΙΟΡΙΣΜΟΣ ΔΟΜΗΣΗΣ	ΩΣ ΓΟΚ	ΩΣ ΓΟΚ	ΩΣ ΓΟΚ

7. ΛΟΓΟΙ ΟΡΘΟΔΟΞΙΑΣ

# ΠΟΛΥΜΗΛΑ ΥΠΕΡΘΕΟΝ ΤΗΣ ΜΟΡΦΗΣ

ΠΡΟΒΟΛΕΣ ΣΥΝΘΕΣΗΣ ΤΗΣ ΣΥΛΛΟΓΗΣ		ΑΝΤΙΣΤΟΙΧΑ ΚΑΤΗΓΟΡΙΑ	
Α/Α	ΧΡΗΣΗ	ΑΝΤΙΣΤΟΙΧΑ ΚΑΤΗΓΟΡΙΑ	ΑΝΤΙΣΤΟΙΧΑ ΚΑΤΗΓΟΡΙΑ
1.	Εφαρ. στην ισχύοντα μεθόδ.	Αντιστοιχία	Αντιστοιχία
2.	Κύρια διακρίσεις ομοιοτήτων	Αντιστοιχία	Αντιστοιχία

**ΜΕΛΕΤΗ ΠΟΛΕΟΔΟΜΗΣΗΣ  
ΠΑΡΑΘΕΡΙΣΤΙΚΗΣ ΚΑΤΟΙΚΙΑΣ**

ΠΡΟΕΔΡΟΣ ΚΑΙ ΜΕΛΗ ΔΕΛΤΑ ΕΠΙΧΕΙΡΗΣΙΑΣ Κ. ΜΑΚΕΔΟΝΙΑΣ

<p>Δ/ΝΣΗ ΠΕΡΙΒΑΛΛΟΝΤΟΣ &amp; ΧΩΣΤ. ΟΡΓΑΝΙΣΜΩΝ</p> <p>ΕΛΛΑΔ 9 39199337 fax/7882572236</p> <p>ΕΠΙΧΕΙΡΗΣΗ ΕΡΓΩΝ</p> <p>ΕΤΑΡΤΑ ΜΕΤΑΦΟΡΩΝ</p> <p>ΚΕΝΤΡΙΚΟΣ ΜΕΤΡΩΣ</p> <p>ΠΛΑΤΟΣ ΜΑΡΜΑΡΑΣ 10 Χ 200000</p> <p>ΠΛΑΤΟΣ ΜΑΡΜΑΡΑΣ 000 00' 00"</p> <p>ΕΠΙΧΕΙΡΗΣΗ ΕΡΓΩΝ</p>	<p>ΟΜΑΔΑ ΕΠΙΒΕΒΗΣΗ</p> <p>ΔΙΠΛ. ΧΩ.Κ.Μ.</p> <p>ΠΛΑΝΟΛΟΓΙΟ</p> <p>ΕΡΓΑΣΙΑ</p> <p>Ε. ΙΣΜΥΡΑΝ</p> <p>τοπογραφ. ιστορικός</p>	<p>ΟΜΑΔΑ ΜΕΛΕΤΗΣ</p> <p>ΠΑΠΑΔΗΣ ΑΚΕΛΑΙΟΥΡΙΣ</p> <p>αποστολ. του παπ. Π. α.</p> <p>αποστολ. του παπ. Α.</p> <p>αποστολ. του παπ. Β.</p> <p>αποστολ. του παπ. Γ.</p> <p>αποστολ. του παπ. Δ.</p> <p>αποστολ. του παπ. Ε.</p> <p>αποστολ. του παπ. ΣΤ.</p> <p>αποστολ. του παπ. Ζ.</p> <p>αποστολ. του παπ. Η.</p> <p>αποστολ. του παπ. Θ.</p> <p>αποστολ. του παπ. Ι.</p> <p>αποστολ. του παπ. Κ.</p> <p>αποστολ. του παπ. Λ.</p> <p>αποστολ. του παπ. Μ.</p> <p>αποστολ. του παπ. Ν.</p> <p>αποστολ. του παπ. Ξ.</p> <p>αποστολ. του παπ. Ο.</p> <p>αποστολ. του παπ. Π.</p> <p>αποστολ. του παπ. Ρ.</p> <p>αποστολ. του παπ. Σ.</p> <p>αποστολ. του παπ. Τ.</p> <p>αποστολ. του παπ. Υ.</p> <p>αποστολ. του παπ. Φ.</p> <p>αποστολ. του παπ. Χ.</p> <p>αποστολ. του παπ. Ψ.</p> <p>αποστολ. του παπ. Ω.</p>	<p>ΦΑΣΗ Γ. ΟΡΙΣΤΙΚΗ ΠΟΛΕΟΔΟΜΙΚΗ ΜΕΛΕΤΗ (ΤΕΛΙΚΗ)</p> <p>ΧΑΡΤΗΣ</p> <p>Π. 1.1.</p> <p>ΠΟΛΕΟΔΟΜΙΚΟ ΣΧΕΔΙΟ</p> <p>ΚΑΛΩΝΙΑΣ</p> <p>1: 1000</p> <p>ΗΜΕΡΟΜΗΝΙΑ: ΝΟΕΜΒΡΙΟΣ 2000</p> <p>ΔΗΜΟΣ:</p> <p>ΠΕΡΙΟΧΗ:</p> <p>ΝΟΜΟΣ:</p> <p>ΧΑΛΚΙΔΙΚΗΣ</p> <p>ΚΑΛΩΝΙΑΣ</p> <p>Ν. ΗΡΑΚΛΕΙΑ 2</p>
--	---	---	--

11. Express notes against depositors' liabilities  
in connection with deposits of 2700 of 1901-  
210000000 (v. 1901-1902) of 200000000  
of 1901-1902 of 200000000 of 1901-1902 of 200000000

18 Maption, Penn's

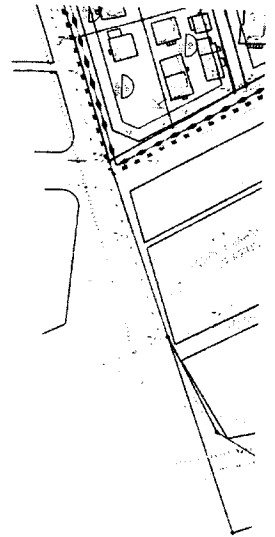
1. Гамма-кванты,

At. # 145/03

25.9

ΕΘΝΙΚΟ ΤΥΠΟΓΡΑΦΕΙΟ



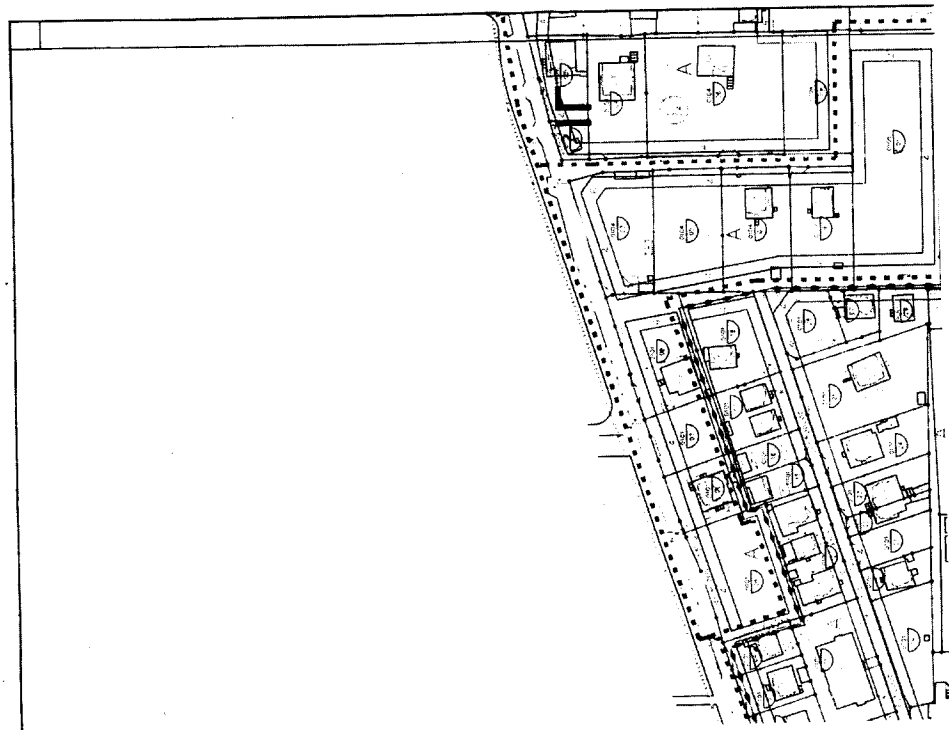



# Υ.ΠΕ.ΧΩ.Δ.Ε.


## Δ/ΝΣΗ ΠΕΡΙΒΑΛΛΟΝΤΟΣ & ΧΩΡΟΤΑΞΙΑΣ Κ.ΜΑΚΕΔΟΝΙΑΣ

### ΥΠΟΜΝΗΜΑ

<p>ΟΡΙΑ ΠΕΡΙΟΧΩΝ - ZONE LIMITS</p> <p>Οριο Περιοχής Ενταξίας City Planning Unit Boundary</p> <p>Οριο εγκεκριμ. προγράμ. οσέλου Approved Town-Plan Boundary</p> <p>Οριο οικισμού Settlement Boundary</p> <p>Οριο Ζ.Ο.Ε. Z.O.E. Boundary</p> <p>Οριο Γ.Π.Σ. Γ.Π.Σ. Boundary</p>	<p>Δένος τεχνητής εύρωσης Forest</p> <p>Δένος Εύρωσης Forest Area</p> <p>Οριο Αρχαία, Χώρα Boundary of Arch. Site</p> <p>Οριο Οικότ. Συνεταιρισμού Cooperative Building Construction Society</p> <p>Οριο Οικότ. Ζώνης Παράλλ. Beach Zone Boundary 2</p>	<p>ΟΡΙΟΘΕΤΙΚΗ ΠΕΡΙΛΗΨΗ/ΑΙΤΙΟΛΟΓ-STREAM LIMITS</p> <p>Οριο Περιοχής (γνωστή) Stream Limit</p> <p>Οριο Οικότ. Ζώνης Αρχαίου Beach Zone Boundary 1</p>	<p>ΡΥΘΙΣΜΑ - BUILDING &amp; STREET LIMITS</p> <p>Ρυθμιστική γραμμή Building Line</p> <p>Οριο Οικότ. Γραμμής Abolished Street Line</p> <p>Στόχος Accode</p> <p>Αντικείμενο φρεσμός χώρος Private Open Space</p>	<p>ΠΕΡΙΟΧΕΣ ΧΡΗΣΕΩΣ ΓΗΣ - LAND USE AREAS</p> <p>Αγροτική Μεταστροφή Residential Area</p> <p>Γενική κατοικία Mixed Residential Area</p> <p>Προσκήνιο Τουρισμού-Αναψυχής Recreation - Tourism Area</p>	<p>ΚΟΙΝΩΝΙΚΟΙ ΧΩΡΟΙ - OPEN PUBLIC SPACES</p> <p>Ελεύθερος Χώρος Κοινωνικών Public Open Space</p> <p>Χώρος Πρασίνου Green Area</p> <p>Πάρκο Park</p>	<p>ΚΟΙΝΩΝΙΚΕΣ ΕΓΚΑΤΑΣΤΑΣΕΙΣ - SOCIAL SERVICES</p> <p>Ο χαρακτήρας του χώρου γίνεται με αντιστοίχηση της συντηρ. σφόνδς ενός του χώρου με κάθε στοιχείο</p> <p>ΟΡΙΑ ΤΟΜΕΩΝ - ZONE LIMITS</p> <p>Οριο τομέα Οικότ. Μέρους Building Regulations District Area</p> <p>Τομέας Συντετακτών Διάμεσης Max. Floor Area Ratio District</p> <p>ΟΡΙΑ ΖΟΝΩΝ - ZONE LIMITS</p> <p>ΖΑΖ - Οριο Ζώνης Αγοράς Συντετακτών Transfer of Retail Rights Zone</p> <p>ΖΕΚ - Οριο Ζώνης Ειδικής Εξαιρέσεως Special Financial Incentives</p> <p>ΖΕΚ - Οριο Ζώνης Ειδικών Κινήσεων Other special incentives</p> <p>ΠΑΡΑΔΟΣΙΑΚΑ/ΔΙΑΤΗΡΗΤΕΑ ΣΥΝΟΛΑ/ΚΤΙΣΜΑΤΑ/ΣΤΟΙΧΕΙΑ TRADITIONAL/PRESERVED CLUSTERS/BUILDINGS/ELEMENTS</p> <p>Οριο Παράλλ. ή Δομωτ. Ζώνης Boundary of Arch. Site or Built-up Area</p> <p>Προτειν. για ανάλυση Παράλλ. ή Δομωτ. Ζώνης Proposed for analysis Arch. Site or Built-up Area</p> <p>Αντικείμενο προτειν. να είναι λίστα Element proposed to be listed</p> <p>Αντικείμενο προτειν. να είναι λίστα for its architect. or natural value</p>
---	---	---	--	--	---	---







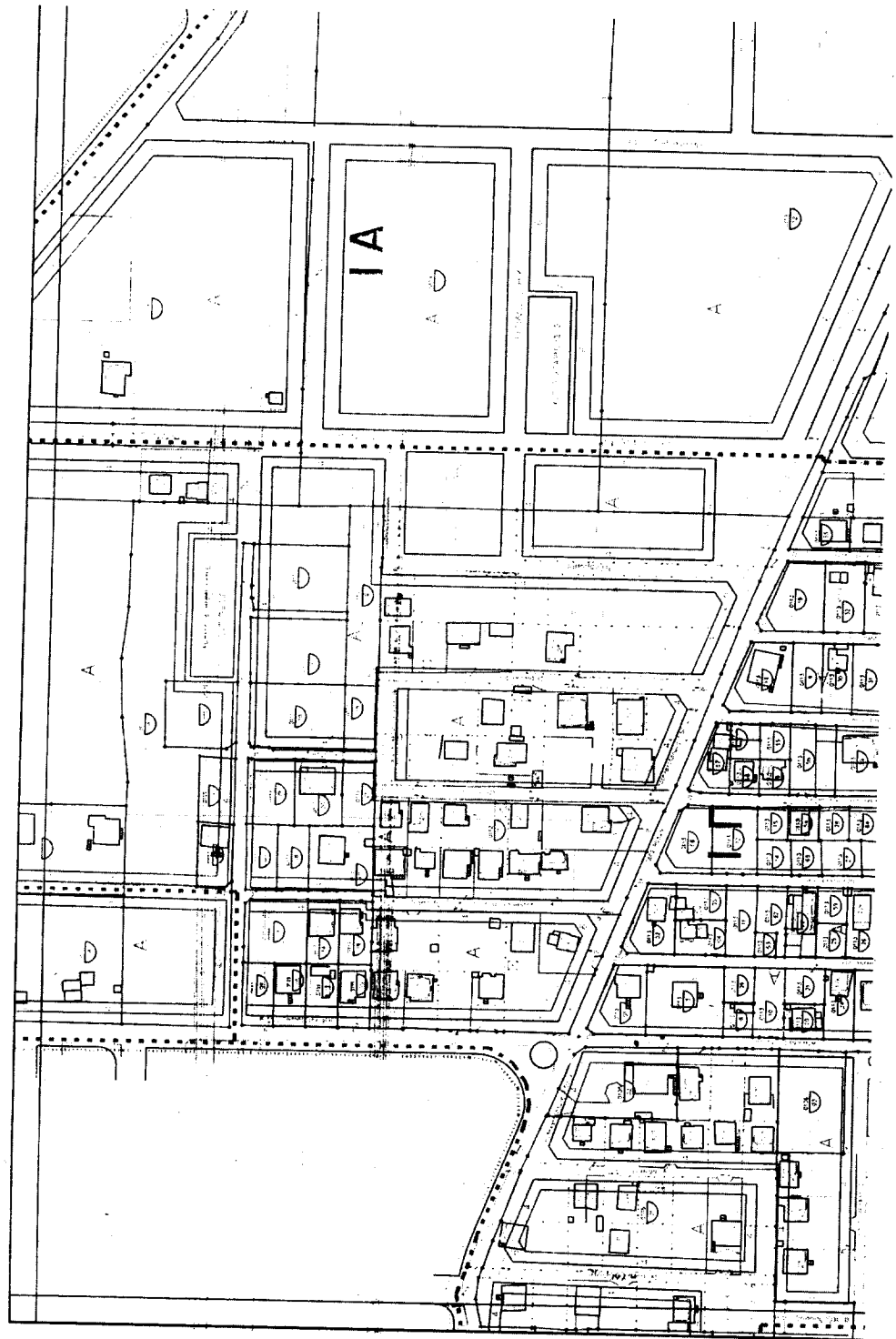
Γ 4448603  
"Ergänzen möglichst jegliche Angaben  
Karteikarte mit Personen (Hauptstadt von Ka-  
thmandu (Nepal)) & von anderen  
N. Hauptstädten von denen wir etwas wissen"

18 Marton Martin

L. Fianakároayos

Ap. Φ. 145/03  
ΣΥ. 9












[illegible]



**Λ/ΝΣΗ ΠΕΡΙΒΑΛΛΟΝΤΟΣ & ΧΩΡΟΤΑΞΙΑΣ Κ.ΜΑΚΕΔΟΝΙΑΣ**

ΠΡΟΠΙΑ ΠΕΡΙΟΧΩΝ - ΖΩΝΕΣ ΟΡΙΑΣ

**AREA DESCRIPTION - ZONE LIMITS**

	Zone 1 Approved Residential
	Zone 2 Approved Residential
	Zone 3 Approved Residential
	Zone 4 Approved Residential
	Zone 5 Approved Residential
	Zone 6 Approved Residential
	Zone 7 Approved Residential
	Zone 8 Approved Residential
	Zone 9 Approved Residential
	Zone 10 Approved Residential
	Zone 11 Approved Residential

ΟΡΟΘΕΤΗΤΗ ΠΕΛΑΓΙΩΝ/ΑΓΓΙΑΛΟΥ-STREAM LIMITS  
Οριο πλάτοςτος (stream)  
Stream limit  
Οριοπλάτοςτος Ζώνης Αγγιάλου  
Zone Boundary 1  
Οριοπλάτοςτος Ζώνης Παπαλάου  
Beach Zone Boundary 2

[illegible]

ΠΕΡΙΟΧΗ ΣΠΡΩΚΙΟΥ ΤΗΣ - LAND USE AREAS <div style="margin-top: 10px;">Α</div>  <div style="margin-left: 80px; margin-bottom: 10px;">K.</div> <div style="border: 1px solid black; width: 70px; height: 30px; float: right;"></div> <div style="clear: both;"></div>	Παράσηλ Τουρισμού-Αναψυχής Recreation – Tourism Area  Παράσηλ οικισμ. περιοχής Residential Area  Γεωργικό κέντρο Mixed Residential Area  Βιομηχανική περιοχή Manufacturing Area
---	---

ΚΙΝΗΜΑΤΟΓΡΑΦΟΙ - OPEN PUBLIC SPACES	Πλατεία Square
Ελεύθερος χώρος Κανταματόρας Public Open space	Παλαιά Χώρα Playground
Χώρος Πρασίνου Green Area	Χώρος Τσίφληνας Parking Area
Ποταμιά Πλάση Port	

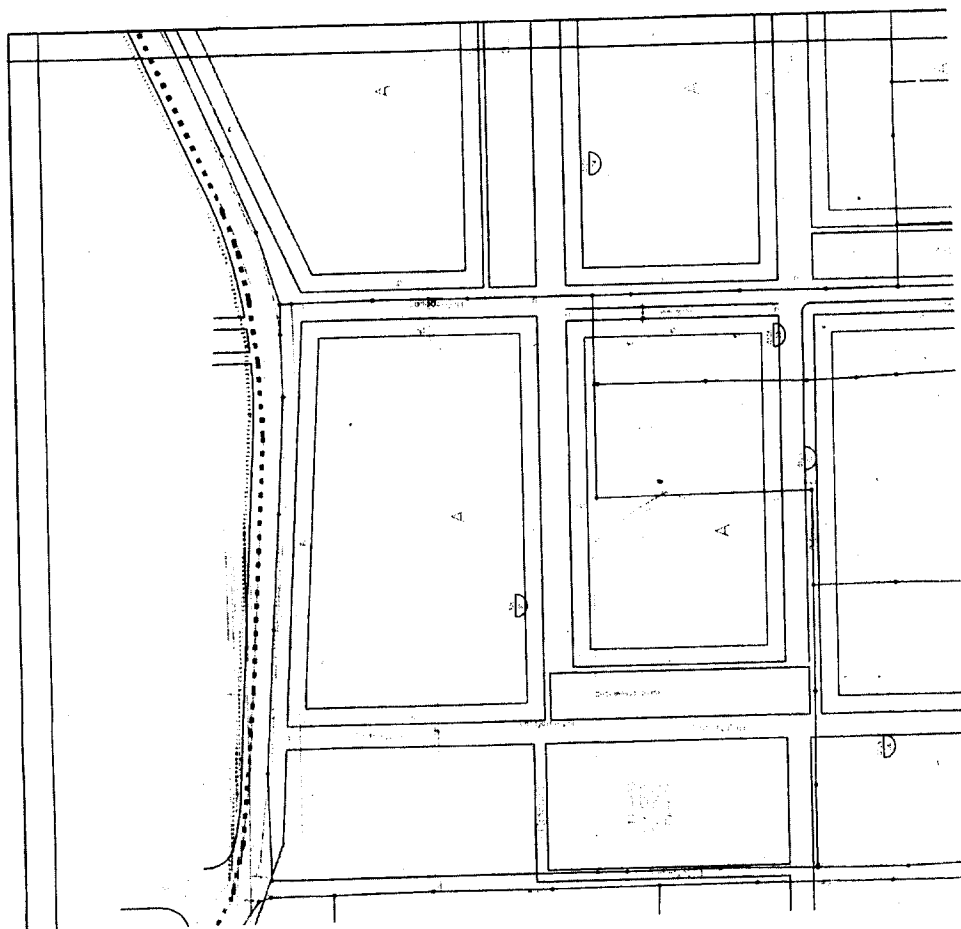
**ΚΟΜΜΕΝΕΙΣ ΕΚΚΑΤΑΤΙΣΕΙΣ—SOCIAL SERVICES**  
Ο εκπαιδευτικός του κώδικα γίνεται με αναφορά  
της ευρείας χρήσης ενός του κώδικα με  
κείμενο στοιχείο.

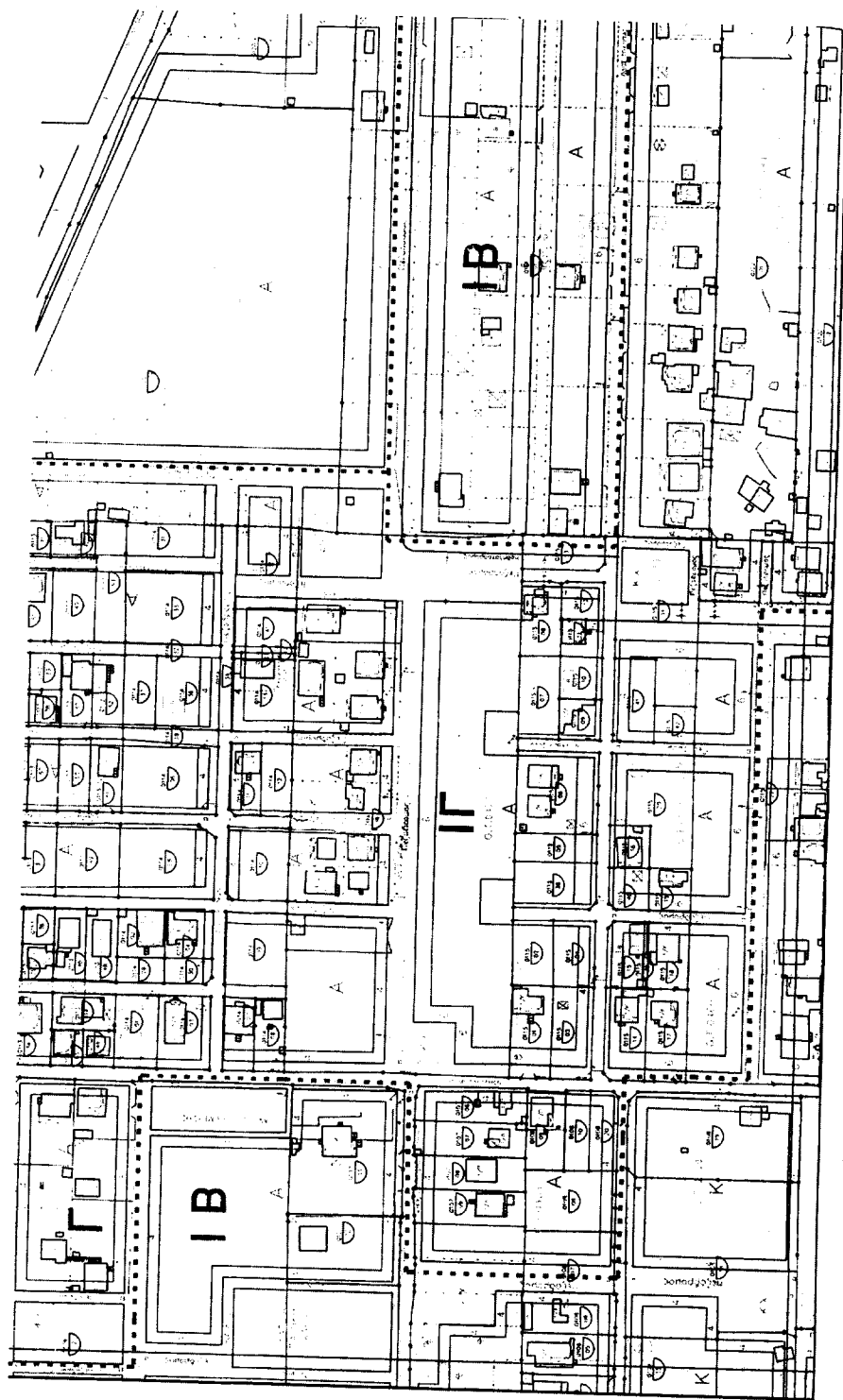
ΟΡΙΑ ΤΟΜΕΩΝ ΟΡΘΟΝ ΔΟΜΗΣΗΣ	Α	ΤΟΥΤΙΣ Α. ΟΡΘΟΝ ΔΟΜΗΣΗΣ Building Regulations District
<div> <div></div> <div>ΟΡΟ ΤΟΥΤΟ ΔΟΥΝ ΔΟΜΗΣΗΣ Building regulations District Area</div> </div>		ΤΟΥΤΙΣ ΣΥΝΤΕΛΕΣΤΩΝ ΔΟΜΗΣΗΣ Max. Floor Area Ratio District

[illegible]

ΠΑΡΑΘΕΣΗ/ΑΝΤΙΘΕΣΗ ΣΥΝΔΙΑΣΜΑΤΩΝ/ΣΥΝΕΤΕΡΑ  
 TRADITIONAL/PRESERVED CLUSTERS/PLACES/ELEMENTS  
 \*\*\*\*\*  
 Ομο Παράδοξο ή Ανεπίσημο  
 Boundary of Traditional District  
 Πάροδος, παλαιά διαδρομή  
 Ancient, a faded road  
 Εμπόριο, παλαιό ή φυσικό  
 Commerce, old or natural value  
 Α. Ανεπίσημο-αδελφία ή μη Μεγαλό-Πατρίδα  
 A. Anathym-adelphie or not Megalo-Patri

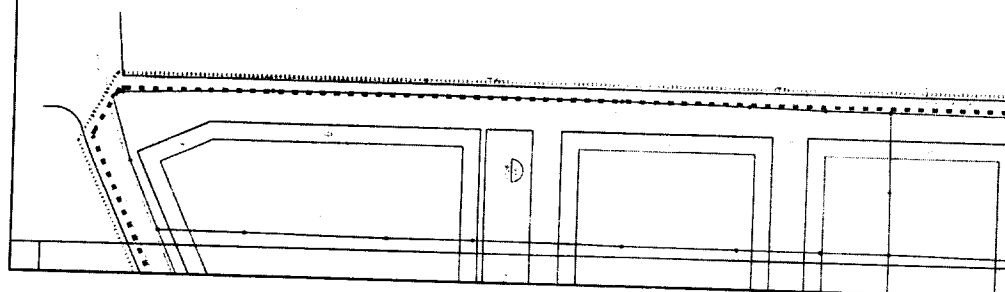
YASAKI THESISMOI CANWU AKTYU - XOPON STAGMEYTHS



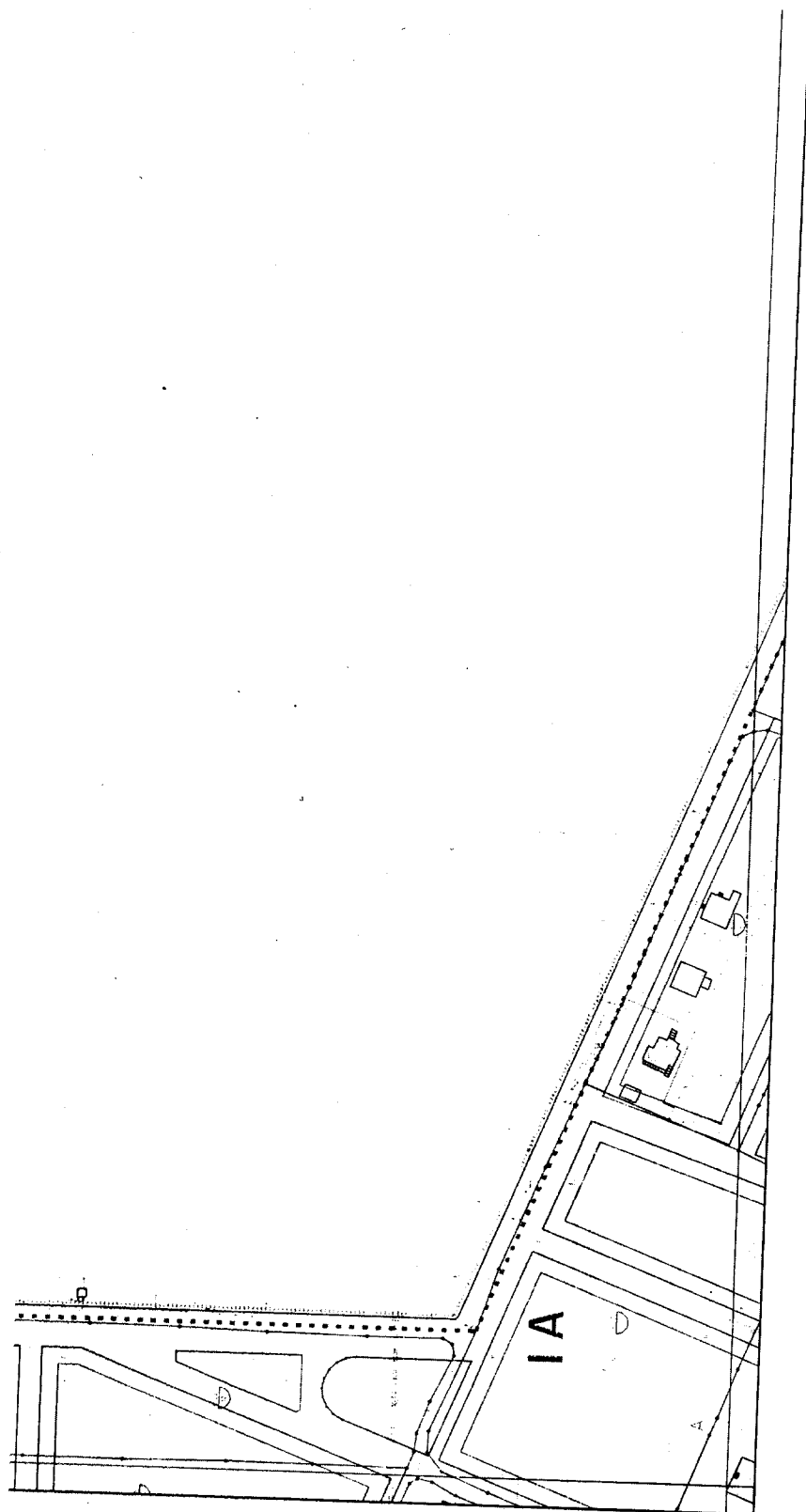












ΥΠΟΜΗΝΙΑ ΟΡΩΝ ΔΟΜΗΣΗΣ			
Α/Α	ΟΡΩΝ ΔΟΜΗΣΗΣ	ΤΟΜΕΑΣ I A	ΤΟΜΕΑΣ I B
1.	ΣΥΝΤΕΛΕΣΤΗΣ ΔΟΜΗΣΗΣ	0,35	0,35
2.	ΑΡΙΘΜΟΣ ΚΑΥΣΗΝΑ ΕΜΒΛΩΝ (N <sub>2</sub> ) ΠΡΟΣΠΟΝΑ	800 - 20	400 - 12
3.	ΜΕΓ. ΠΟΣΟΣΤΟ ΚΑΛΥΨΗΣ	40%	40%
4.	ΑΡΙΘΜΟΣ ΕΠΙΤΡΕΠ. ΟΡΟΦΩΝ	2*	2*
5.	ΜΕΓΙΣΤΟ ΥΨΟΣ ΚΤΙΣΜΑΤΩΝ	7 (+1.50m)	7 (+1.50m)
6.	ΕΠΙΒΑΛΛΑΤΑ	ΣΤΕΓΗ	ΣΤΕΓΗ
7.	ΛΟΓΙΟΝ ΟΡΩΝ ΔΟΜΗΣΗΣ	02 ΓΟΚ	02 ΓΟΚ

\*Ελάχιστο ύψος ορόφου 2,70 μ. Σημ. Ανεγέρματα γινόμενα π. ΠΙΛΟΤΙΣ

ΥΠΟΜΗΝΙΑ ΧΡΗΣΕΩΝ ΓΗΣ			
Α/Α	ΧΡΗΣΕΙΣ	ΠΕΡΙΟΧ. ΔΙΕΚΟΣ. ΚΑΤ.	ΠΟΛΕΟΔΟΜΙΚΟ ΚΕΝΤΡΟ
1.	Εγναί. μέσων μεταφορ. σιδηρ. δρόμου	αναγορεύονται	αναγορεύονται
2.	Κέντρα διασκέδασης αναψυχής	αναγορεύονται	αναγορεύονται

ΠΕΡΙΟΧΗ ΧΡΗΣΕΩΣ ΓΗΣ (ΣΥΜΦΩΝΑ ΜΕ Δ.Α. 23/24/1977/ΜΕΛ/Π/77)

## ΜΕΛΕΤΗ ΠΟΛΕΟΔΟΜΗΣΗΣ ΠΑΡΑΘΕΡΙΣΤΙΚΗΣ ΚΑΤΟΙΚΙΑΣ

Δ/ΝΣΗ ΠΕΡΙΒΑΛΛΟΝΤΟΣ & ΧΩΡΟΤΑΞΙΑΣ Κ.ΜΑΚΕΔΟΝΙΑΣ

ΤΕΛΕΥΤΑΙΑ ΣΤΟΙΧΙΑ ΔΙΑΜΟΝΗΣ: 095 80 04208137 ΠΡΟΣΩΠΟ: ΜΕΛΕΤΗΤΗΣ ΣΤΟΝ ΜΕΤΑΦΟΡΟ ΜΑΡΤΙΟΥ 10 2000 ΠΛΑΤΕΙΑ ΑΝΑΡΧΟΥ ΚΑΡΑΓΕΩΡΓΗ 10 5500000	ΤΟΠΟΓΡΑΦΙΚΟ ΥΠΟΜΗΝΟ ΕΠΙΣΤΡΟΦΗ ΜΑΡΤΙΟΥ 1995	ΟΜΑΔΑ ΤΕΧΝΙΚΩΝ ΔΙΕΥΘΥΝΤΗΣ: Δ. ΚΑΡΑΓΕΩΡΓΗΣ ΣΥΝΤΕΛΕΣΤΗΣ: Σ. ΠΑΠΑΝΙΚΟΛΑΟΥ ΕΠΙΣΤΡΟΦΗ: Ε. ΠΑΠΑΝΙΚΟΛΑΟΥ ΕΠΙΣΤΡΟΦΗ: Ε. ΠΑΠΑΝΙΚΟΛΑΟΥ
--	---	--

ΔΙΑΤΑΞΗ ΤΙΜΩΝ ΕΤΑΙΡΙΑΣ

ΟΜΑΔΑ ΜΕΛΕΤΗΣ ΠΑΝΑΓΙΩΤΗΣ ΑΛΕΞΑΝΔΡΟΣ ΔΙΕΥΘΥΝΤΗΣ: Δ. ΚΑΡΑΓΕΩΡΓΗΣ ΣΥΝΤΕΛΕΣΤΗΣ: Σ. ΠΑΠΑΝΙΚΟΛΑΟΥ ΕΠΙΣΤΡΟΦΗ: Ε. ΠΑΠΑΝΙΚΟΛΑΟΥ ΕΠΙΣΤΡΟΦΗ: Ε. ΠΑΠΑΝΙΚΟΛΑΟΥ	ΟΜΑΔΑ ΜΕΛΕΤΗΣ ΠΑΝΑΓΙΩΤΗΣ ΑΛΕΞΑΝΔΡΟΣ ΔΙΕΥΘΥΝΤΗΣ: Δ. ΚΑΡΑΓΕΩΡΓΗΣ ΣΥΝΤΕΛΕΣΤΗΣ: Σ. ΠΑΠΑΝΙΚΟΛΑΟΥ ΕΠΙΣΤΡΟΦΗ: Ε. ΠΑΠΑΝΙΚΟΛΑΟΥ ΕΠΙΣΤΡΟΦΗ: Ε. ΠΑΠΑΝΙΚΟΛΑΟΥ
--	--

ΦΑΣΗ Γ. ΟΡΙΣΤΙΚΗ ΠΟΛΕΟΔΟΜΙΚΗ ΜΕΛΕΤΗ (ΤΕΛΙΚΗ)	
ΦΑΣΗ	Π. 1.1.
ΚΑΜΑΚΑ	1: 1000
ΗΜΕΡΟΜΗΝΙΑ	ΝΟΕΜΒΡΙΟΣ 2000
ΔΙΑΜΟΣ	ΚΑΛΚΙΔΙΚΗ
ΠΕΡΙΟΧΗ	Ν. ΗΡΑΚΛΕΙΑ 2
ΝΟΜΟΣ	ΚΑΛΚΙΔΙΚΗ


Η Εξέταση της μελέτης έγινε σύμφωνα με την παρ. 2 του άρθρου 17 του Ν. 2212/94 (ΦΕΚ 279/94) και σύμφωνα με την παρ. 1 του άρθρου 17 του Ν. 2212/94 (ΦΕΚ 279/94).

ΕΓΓΡΑΦΗ ΤΕΛΕΥΤΑΙΑΣ  
ΕΓΓΡΑΦΗ ΤΕΛΕΥΤΑΙΑΣ  
ΕΓΓΡΑΦΗ ΤΕΛΕΥΤΑΙΑΣ

12 Μαρτίου 2001

Ι. Γεωργιάδης

Αρ. Φ. 445/03  
Σ. 9

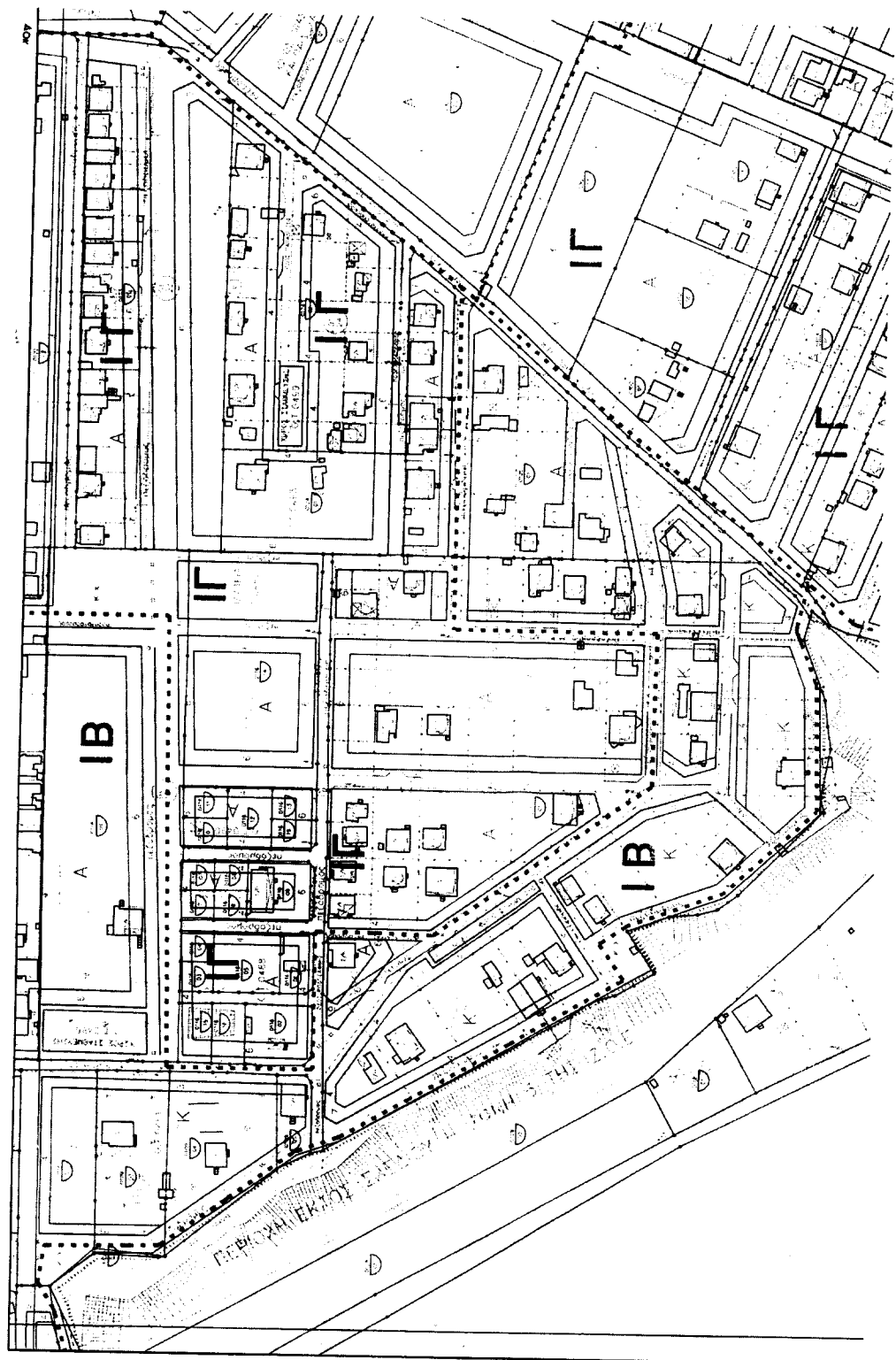






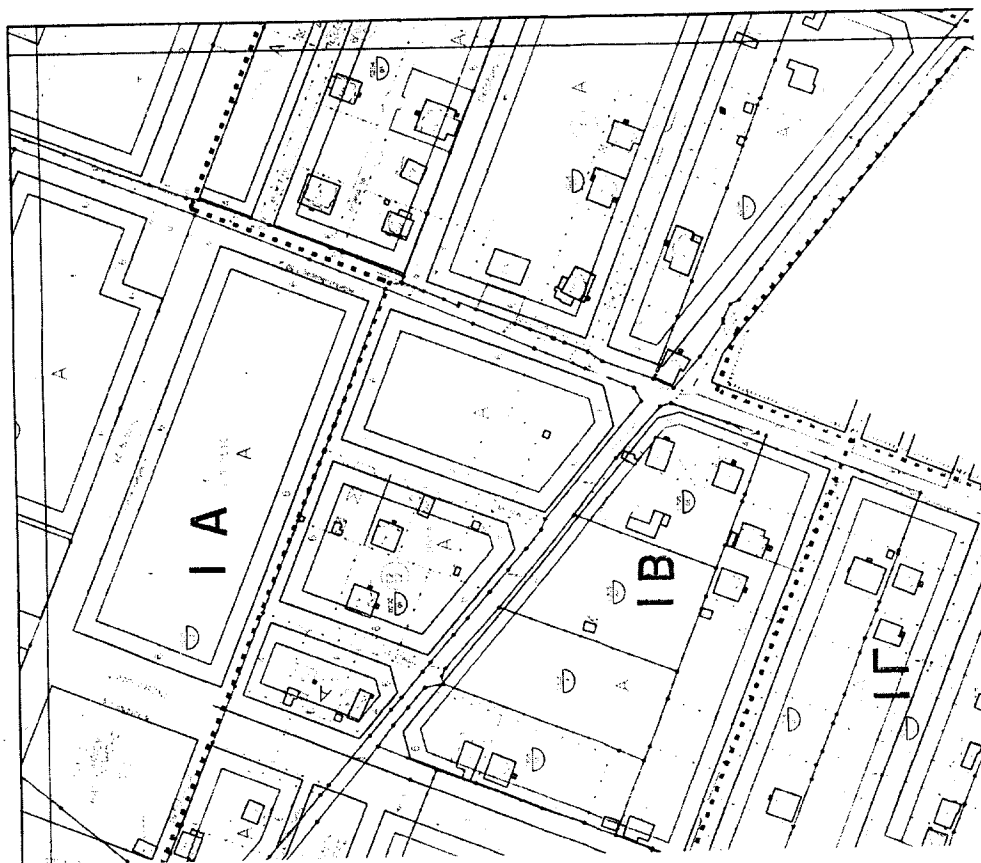


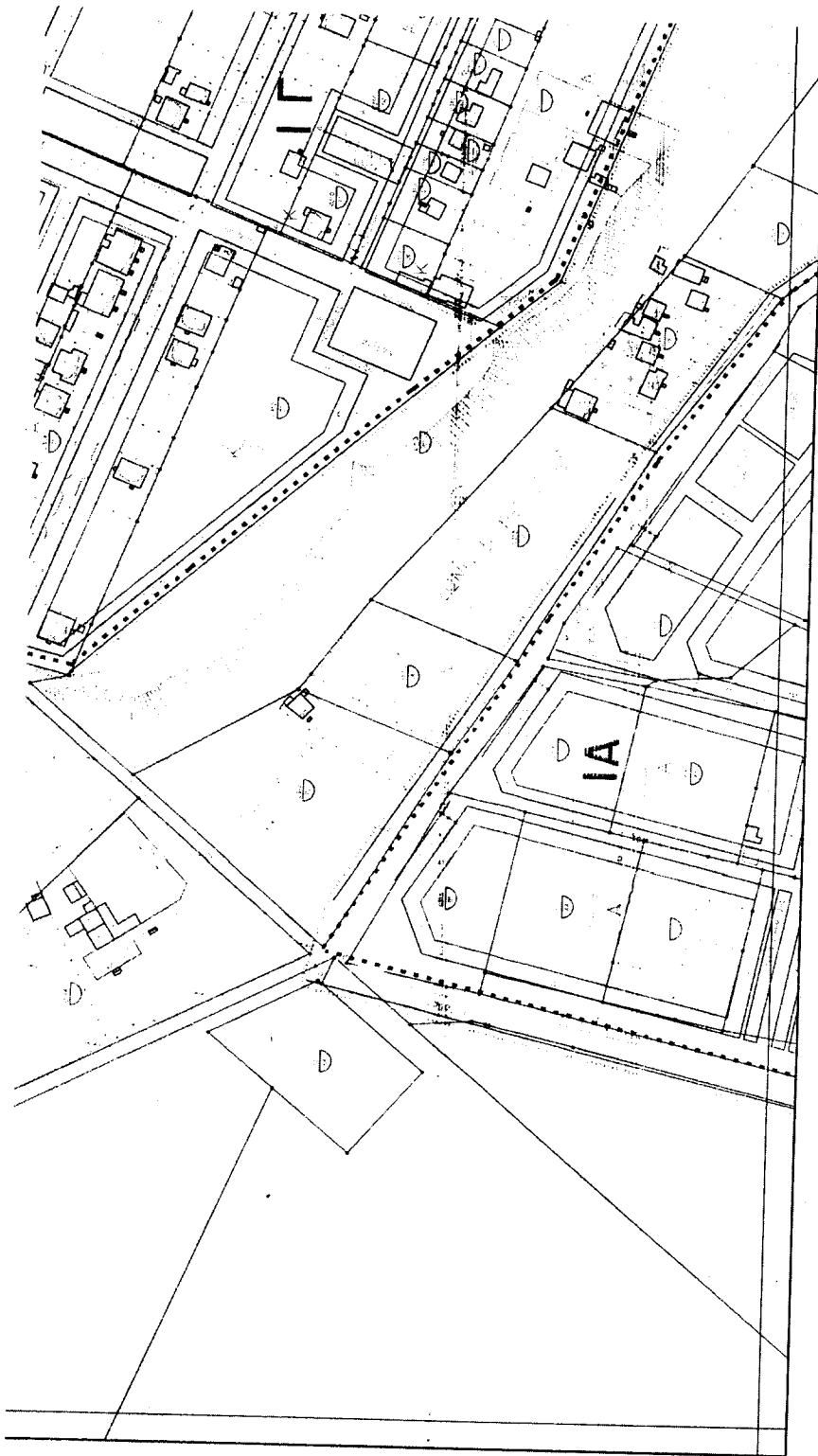




**/ΝΤΗ ΠΕΜΒΛΟΝΤΟΣ & ΧΡΥΠΑΞΙΑΣ ΚΙ ΜΚΔΕΘΝΙΑΣ**

УПОМННА

[illegible]



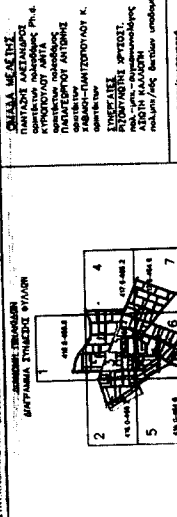
ΥΠΟΜΝΗΜΑ ΟΡΩΝ ΔΟΜΗΣΗΣ					
ΤΕΧΝΕΣ ΟΡΩΝ ΔΟΜΗΣΗΣ					
A/A	ΟΡΩΝ ΔΟΜΗΣΗΣ	ΤΟΜΕΑΣ I A	ΤΟΜΕΑΣ I B	ΤΟΜΕΑΣ I Γ	
1.	ΣΥΝΤΑΞΙΣΤΗΣ ΔΟΜΗΣΗΣ	0,35	0,35	0,35	
2.	ΕΠΙΣΤΑΣΙΣ ΚΑΤΑ ΚΑΘΩΝ ΕΜΒΛΩΜΑΤΩΝ (Π.ΠΡΟΣΩΠΟΥ)	800 - 12	400 - 12	400 - 12	
3.	ΜΕΓ. ΠΟΔΟΣΤΟ ΚΑΛΥΨΗΣ	40%	40%	40%	
4.	ΑΡΙΘΜΟΣ ΕΠΙΤΡΕΤ. ΟΡΩΝ	2*	2*	1*	
5.	ΑΡΙΘΜΟΣ ΥΠΟΣ. ΚΥΜΑΤΩΝ	7 (+1.5στυπ)	7 (+1.5στυπ)	4 (+1.5στυπ)	
6.	ΕΠΙΣΤΑΣΕΙΣ	ΣΤΕΠ	ΣΤΕΠ	ΣΤΕΠ	
7.	ΛΟΠΟΙ ΟΡΩΝ ΔΟΜΗΣΗΣ	0% ΓΟΚ	0% ΓΟΚ	0% ΓΟΚ	

\*Ελάχιστο ύψος οφθάλμ. 2,70 μ. Σημ. αναγράφεται γενικά η ΠΛΟΤΙΣ

ΥΠΟΜΝΗΜΑ ΧΡΗΣΕΩΝ ΤΗΣ					
ΧΡΗΣΕΙΣ ΧΡΗΣΕΩΝ ΤΗΣ ΔΕΥΤΕΡΗΣ ΚΑΙ ΤΡΙΤΗΣ ΠΡΟΒΛΕΨΗΣ (Α/Α)					
A/A	ΧΡΗΣΕΙΣ	ΠΕΡΙΟΔ. ΑΝΩΤΕΡΩΣ ΚΑΤ.	ΤΟΠΟΓΡΑΦΙΚΟ ΚΕΝΤΡΟ	αναγράφεται	
1.	Εργαστ. ισχυών μηχανών μεταφορ., κίνηση σιδηροδρόμων, πεδινών, κλπ.	αναγράφεται	αναγράφεται	αναγράφεται	
2.	Κτίρια διοικήσεως, κοινοτήτων	αναγράφεται	αναγράφεται	αναγράφεται	

**ΜΕΛΕΤΗ ΠΟΛΕΟΔΟΜΗΣΗΣ  
ΠΑΡΑΘΕΡΙΣΤΙΚΗΣ ΚΑΤΟΙΚΙΑΣ**

Λ/ΝΣΗ ΠΕΡΙΒΑΛΛΟΝΤΟΣ & ΧΩΡΟΤΑΞΙΑΣ Κ.ΜΑΚΕΔΟΝΙΑΣ

[illegible]

ΕΠΙΧΕΙΡΗΣΙΑΚΟ ΤΥΠΟΣ ΠΑΡΕΧΕΤΑΙ  
ΓΙΑ ΤΕΧΝΙΚΟΥΣ ΛΟΓΟΥΣ ΣΤΟ ΔΙΑΧΕΙΡΙΣΤΗΡΙΟ %  
ΕΠΙΣΕ ΣΥΜΦΩΝΗΣΗ ΚΑΤΑ ΠΟΣΟΤΟ 30%

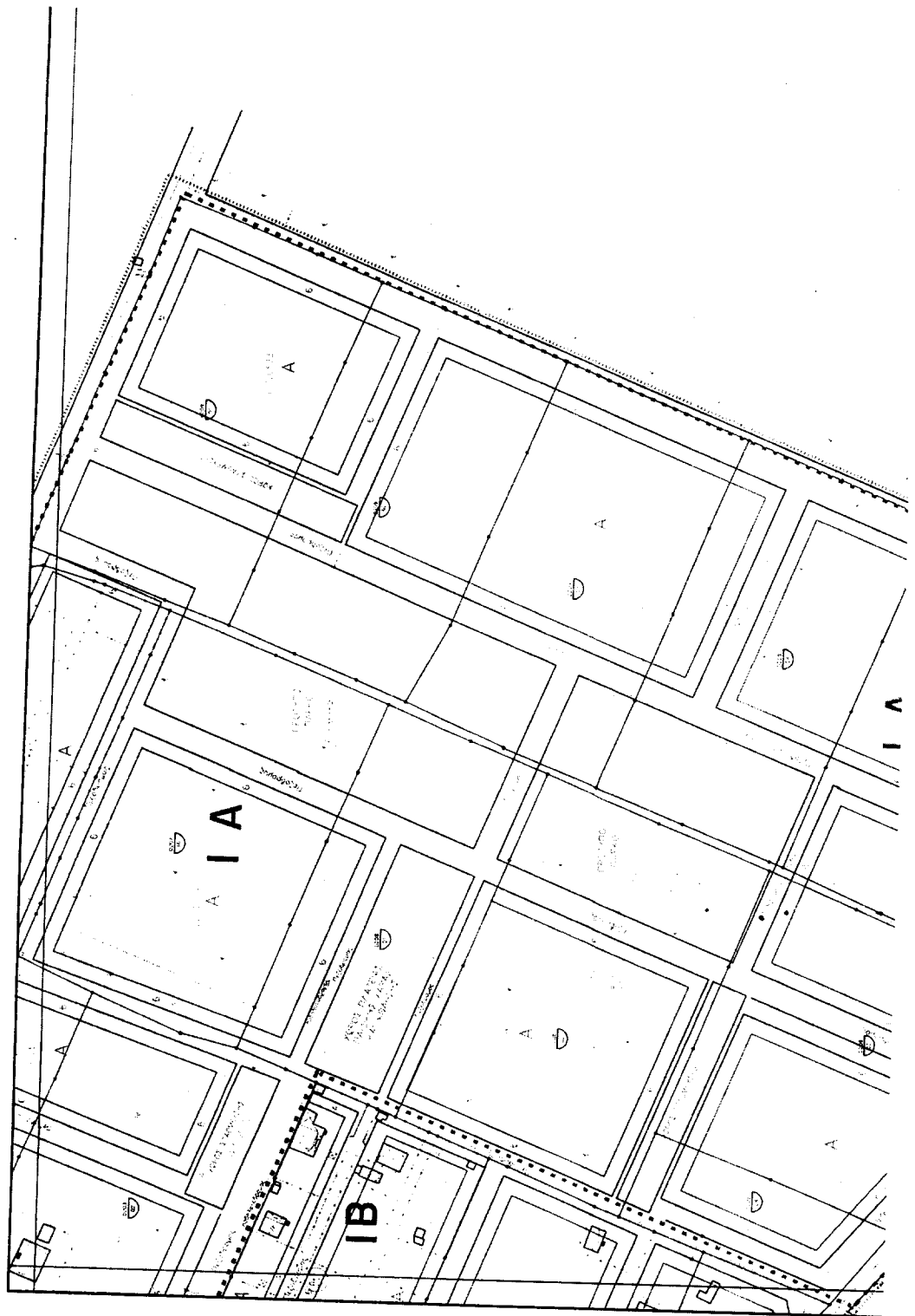
T. 11498/03  
 "Εργασιας νοσηρ ηγεμης συντηρησις  
 τας νηπιους ηδωκεν 2 τον  
 τροφικον τας νηπιους ηδωκεν 5 τον  
 οκτωβριον Ν. Ηρακλειου τον ιβριον 15  
 τον συντηρησις

18 Maption, A. Lewis

Г. Гаврилов

Ap. φ. 145/03  
6X9

Ac. d. 145/03

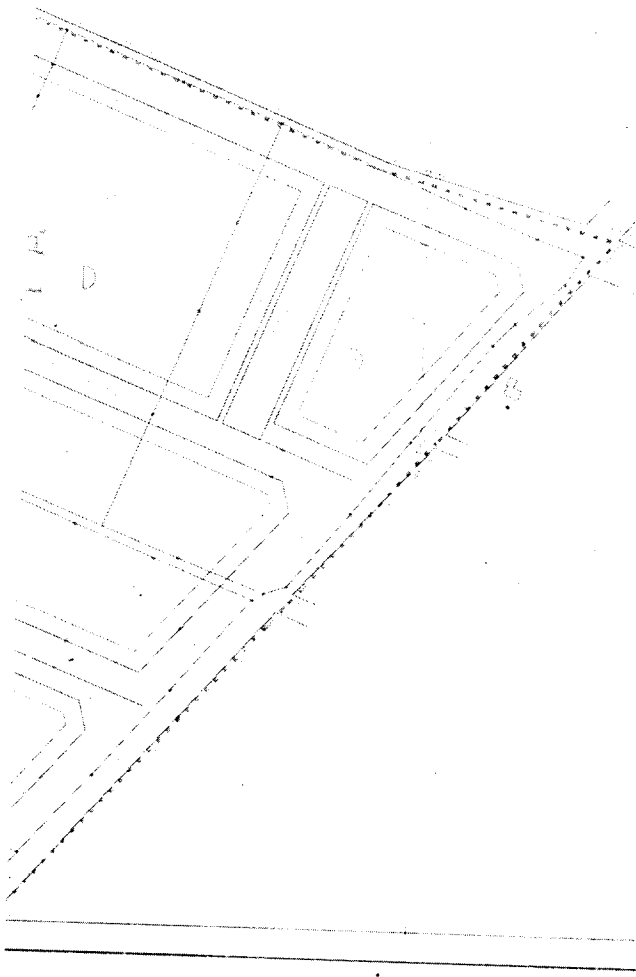


**Υ.ΠΕ.ΧΩ.Δ.Ε.**

ΑΝΩΝΥΜΗ ΠΕΡΙΒΑΛΛΟΝΤΟΣ & ΧΩΡΟΤΕΞΙΑΣ Κ. ΜΑΚΕΔΟΝΙΑΣ

**У П О М Н И М А**

[illegible]

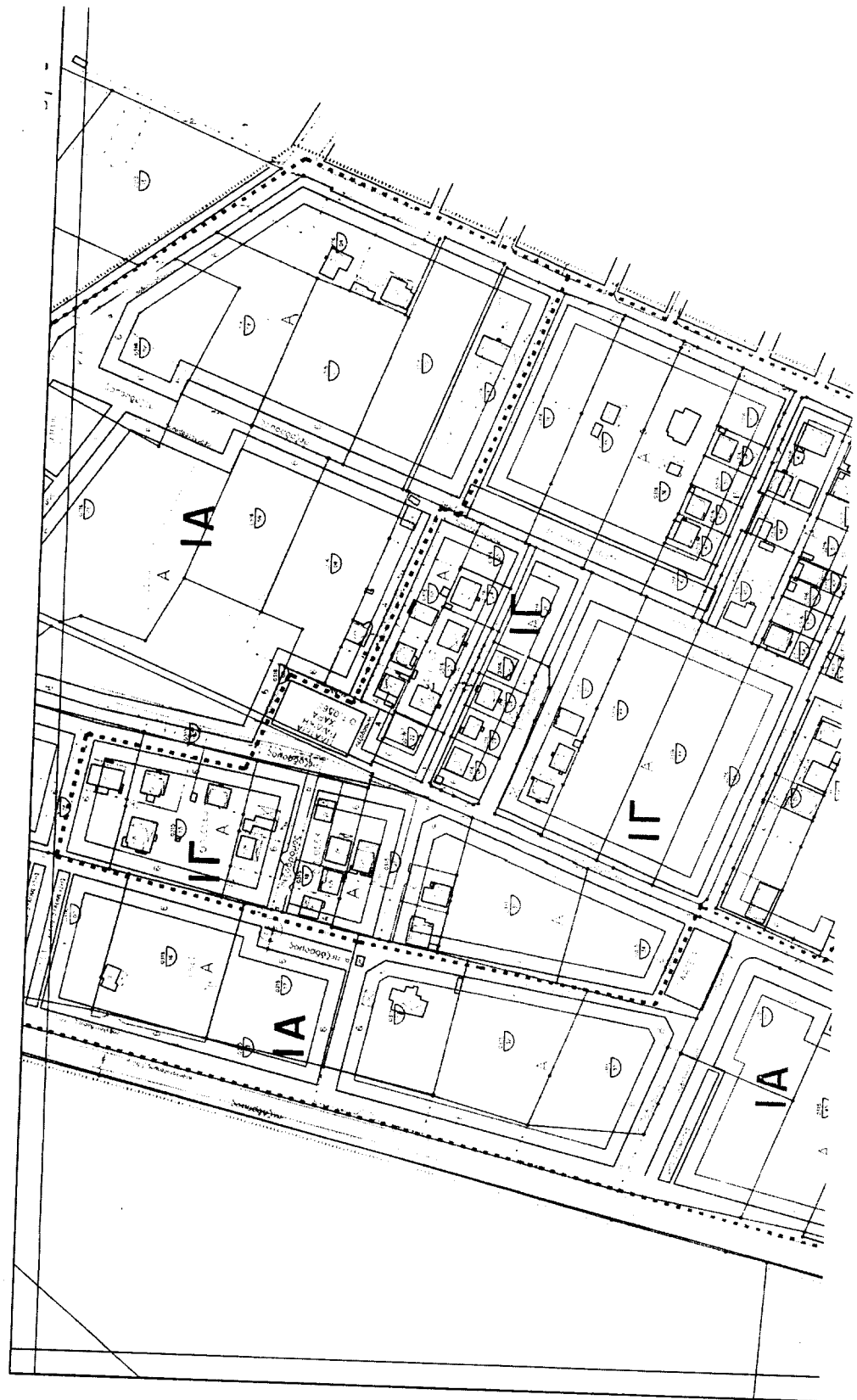


[illegible]

ΕΘΝΙΚΟ ΤΥΠΟΓΡΑΦΕΙΟ 39

6X. 3  
p. p. 145/03





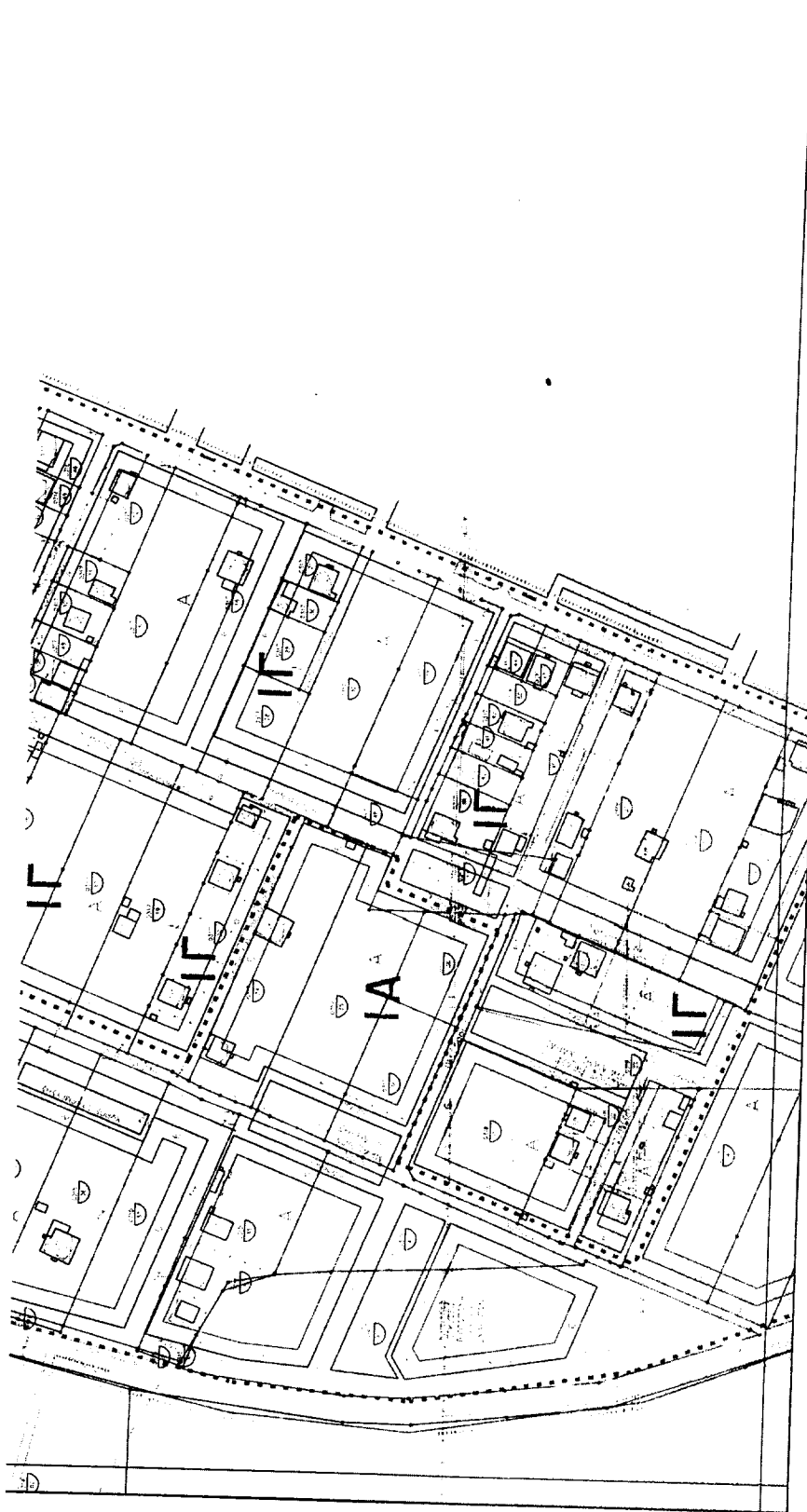
# Υ.Π.Ε.ΧΩ.Δ.Ε.

## Α/ΝΣΗ ΠΕΡΙΒΑΛΛΟΝΤΟΣ & ΧΩΡΟΤΑΞΙΑΣ Κ.ΜΑΚΕΔΟΝΙΑΣ

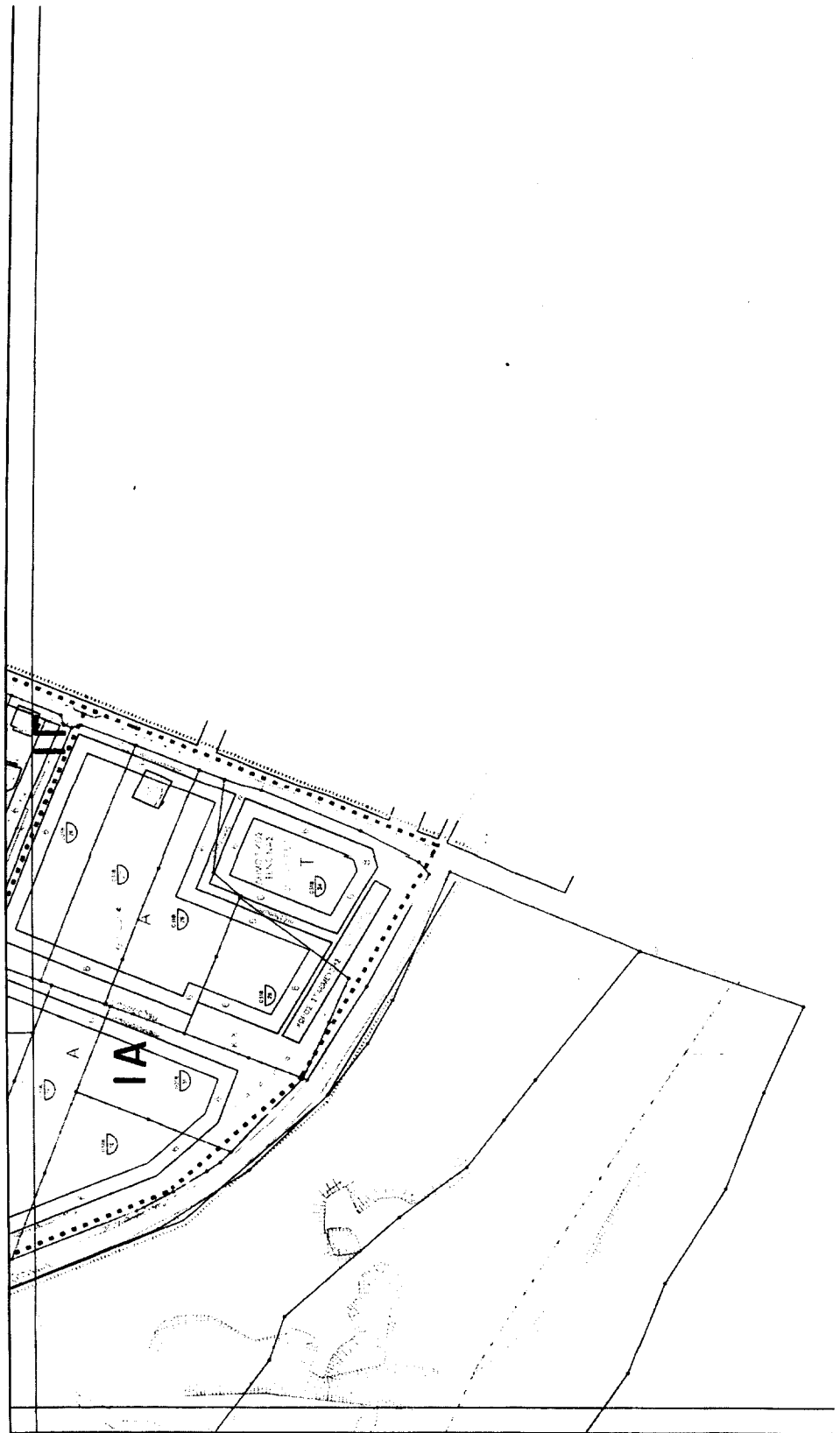
### ΥΠΟΜΝΗΜΑ

<p><b>ΟΡΙΑ ΠΕΡΙΟΧΩΝ - ZONE LIMITS</b></p> <p>Οριοθετική Εξέταση City Planning Unit Boundary</p> <p>Οριοθ. πεδίου, οικόπεδο Approved Town-Plan Boundary</p> <p>Οριοθ. οικισμού Settlement Boundary</p> <p>Οριοθ. Ζ.Ο.Ε. Z.O.E. Boundary</p> <p>Οριοθ. Γ.Π.Ι. T.P.I. Boundary</p>	<p>Δέντρο τεχνητή βλάστηση Forest</p> <p>Δέντρο Εξοχή Forest Area</p> <p>Οριοθ. Αρχ. Στόλου Boundary of Arch. Site</p> <p>Οριοθ. Κατασκευαστικού Construction Building Construction Society</p>	<p><b>ΟΡΙΟΘΕΤΗΣΗ ΠΕΛΑΓΟΥΣ/ΛΙΜΑΝΙΩΝ - STREAM LIMITS</b></p> <p>Οριοθ. Πελάγους (λιμάνι) Stream limit</p> <p>Οριοθ. Ζώνης Αρπάζου Beach Zone Boundary 1</p>	<p><b>ΦΩΤΟΓΡΑΦΙΑ - BUILDING &amp; STREET LINES</b></p> <p>Παράρτημα Υποστήριξης Building Line</p> <p>Οριοθ. Υποστήριξης Building Line</p> <p>Στόλος Architectural</p> <p>Αρπάζος Architectural</p> <p>Προστασία Οπτικού Χώρου Photo Open Space</p>	<p><b>ΠΕΡΙΟΧΕΣ ΧΡΗΣΕΩΣ ΓΗΣ - LAND USE AREAS</b></p> <p>Αρπάζος Residential Area</p> <p>Εξοχή Mixed Residential Area</p> <p>Πελάγος Recreation - Tourism Area</p>	<p><b>ΚΟΙΝΟΧΡΗΣΤΟΙ ΧΩΡΟΙ - OPEN PUBLIC SPACES</b></p> <p>Εξοχή Χωρική Κατασκευή Public Open Space</p> <p>Χωρική Προστασία Green Area</p> <p>Πολύτροπο Πάρκο Park</p>	<p><b>ΚΟΙΝΩΝΙΚΕΣ ΕΓΚΑΤΑΣΤΑΣΕΙΣ - SOCIAL SERVICES</b></p> <p>Ο χώρος προτείνεται να είναι με οριοθ. με the proposed space with the proposed</p>	<p><b>ΟΡΙΑ ΤΟΜΕΩΝ - ZONE LIMITS</b></p> <p>Οριοθ. Α. Οριών Διότισης Building Regulations District</p>	<p><b>ΟΡΙΑ ΖΩΝΩΝ - ZONE LIMITS</b></p> <p>Οριοθ. Ζώνης Αρπάζου Transfer of Devol. Rights Zone</p> <p>Οριοθ. Ζώνης Εξοχής Εξοχής Special Financial Incentives</p> <p>Οριοθ. Ζώνης Εξοχής Εξοχής Other special incentives</p>	<p><b>ΠΑΡΑΔΟΣΙΑΚΑ/ΤΡΑΔΙΤΙΟΝΟΜΑ ΚΤΙΣΤΕΡΙΑ/CLUSTERS OF TRADITIONAL BUILDINGS/ELEMENTS</b></p> <p>Οριοθ. Α. Αρχαία, Στοιχείο Boundary of Traditional District</p> <p>Οριοθ. Α. Αρχαία, Στοιχείο Presentation Building to be listed</p> <p>Οριοθ. Α. Αρχαία, Στοιχείο Presentation Building to be listed</p> <p>Οριοθ. Α. Αρχαία, Στοιχείο Presentation Building to be listed</p>
---	---	---	--	--	--	--	---	---	---

ΧΑΡΑΚΤΗΡΙΣΤΙΚΟ ΟΙΚΟΤΥΠΟΥ - ΧΩΡΟΣ ΣΤΑΘΕΥΣΗΣ









--	--

